

ROZVOJOVÉ ZÁMERY MESTA SENICA

Program

1. Úvod – filozofia mesta, územný plán

2. Funkcia a činnosť Stavebného úradu

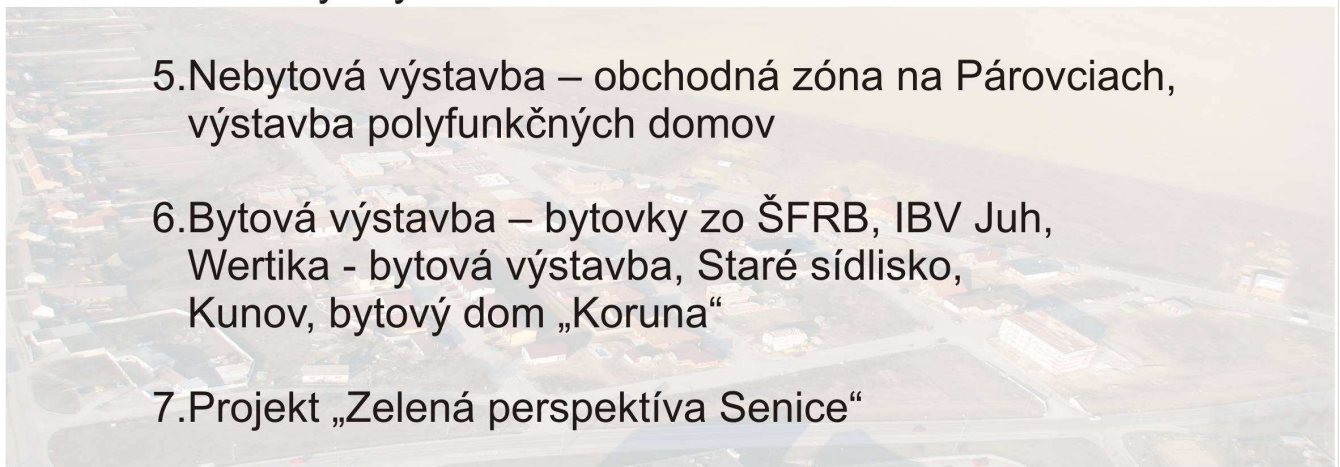
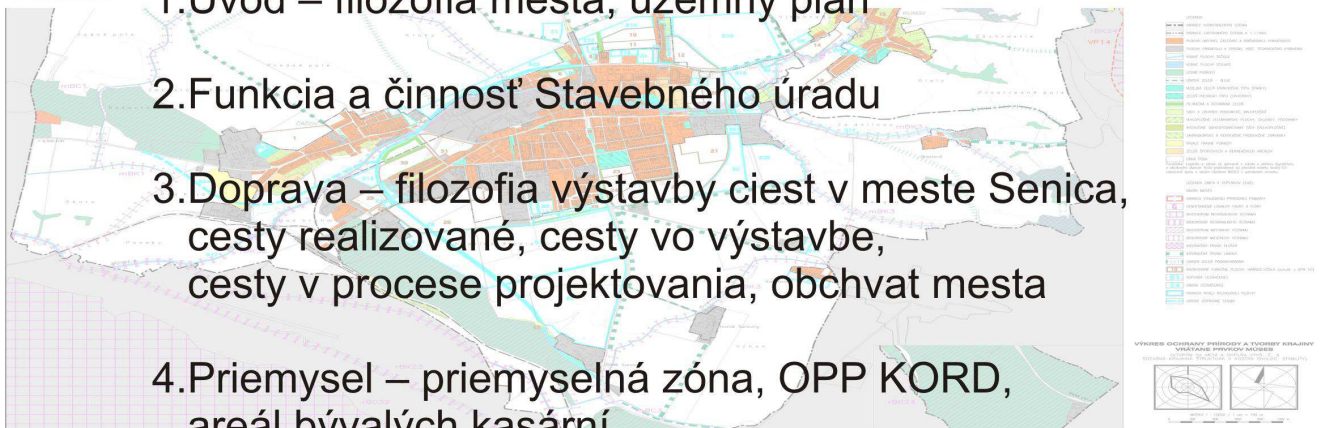
3. Doprava – filozofia výstavby ciest v meste Senica, cesty realizované, cesty vo výstavbe, cesty v procese projektovania, obchvat mesta

4. Priemysel – priemyselná zóna, OPP KORD, areál bývalých kasární

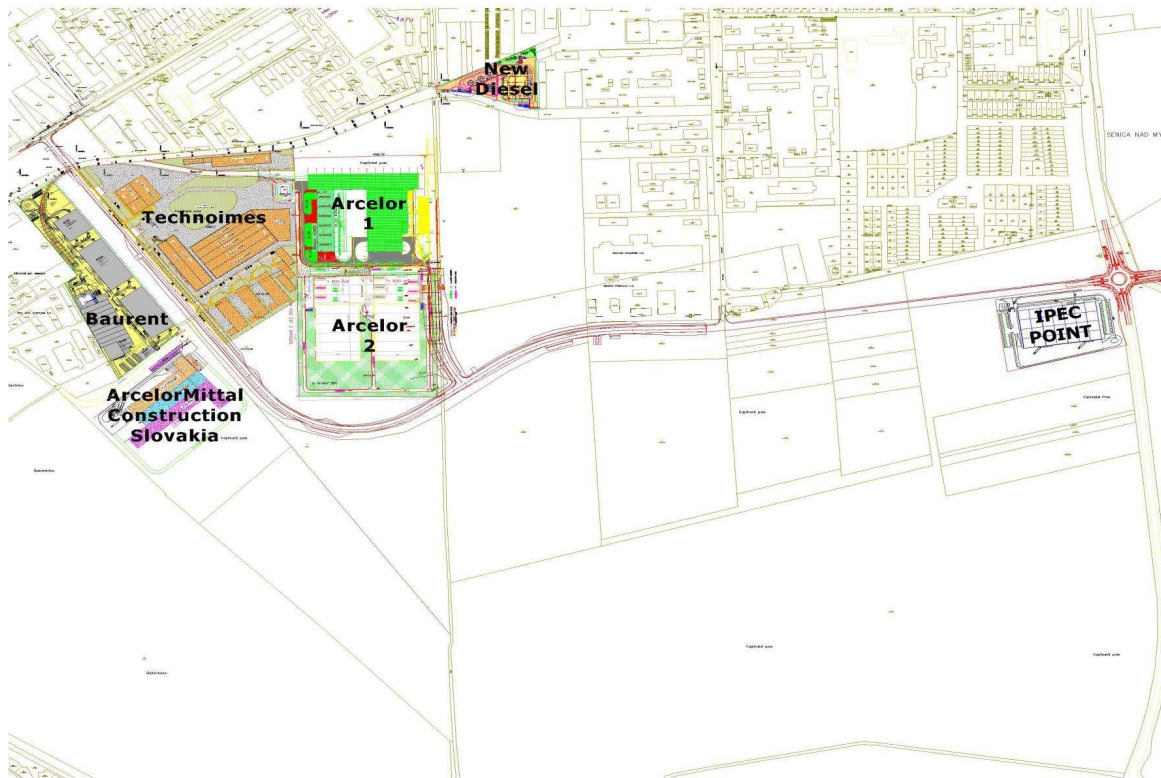
5. Nebytová výstavba – obchodná zóna na Párovciach, výstavba polyfunkčných domov

6. Bytová výstavba – bytovky zo ŠFRB, IBV Juh, Vertika - bytová výstavba, Staré sídlisko, Kunov, bytový dom „Koruna“

7. Projekt „Zelená perspektíva Senice“



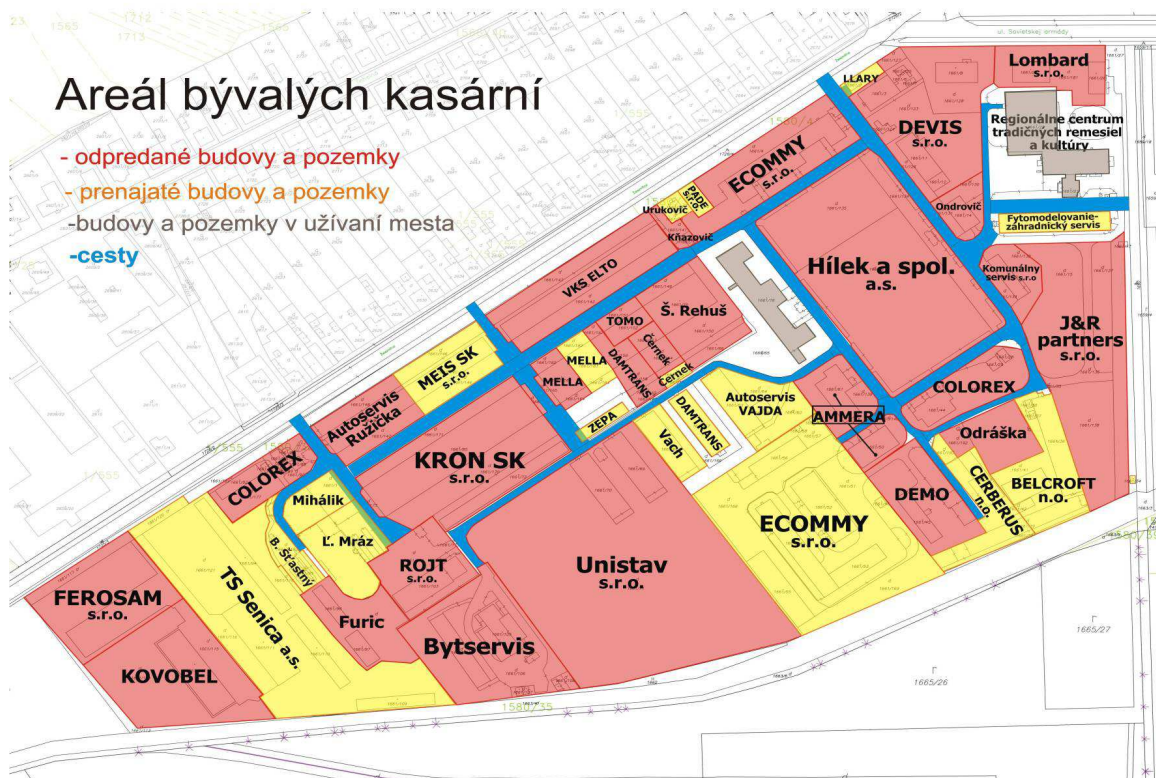
PRIEMYSEL



PRIEMYSEL

Areál bývalých kasární

- odpredané budovy a pozemky
- prenájaté budovy a pozemky
- budovy a pozemky v užívaní mesta
- cesty



Areál OPP KORD

Areál OPP KORD ponúka vysokú variabilitu usporiadania nájomných priestorov. Výrobné, skladovacie a administratívne priestory možno prispôsobiť požiadavkám nájomcu.

- Hranice OPP KORD
- ➔ Existujúce napojenie na obslužné komunikácie
- ➔ Možné komunikač. napojenie na centrum mesta
- Hlavné cestné komunikácie v OPP KORD
- Vlečka vo vnútri OPP KORD
- Halové (výrobné) objekty spadajúce do OPP KORD
- Administratívne objekty spadajúce do OPP KORD



NEBYTOVÁ VÝSTAVBA



NEBYTOVÁ VÝSTAVBA



BYTOVÁ VÝSTAVBA



BYTOVÁ VÝSTAVBA

