

OKRESNÝ ÚRAD SENICA
katastrálny odbor
ul. Hollého 1596/18 A, 905 01 Senica

Verejná vyhláška

podľa § 26 zákona č. 71/1967 Zb. o správnom konaní v znení neskorších právnych predpisov

V Senici dňa 21.3.2017
Vybavuje : Poloncová


Okresný úrad Senica, katastrálny odbor zverejňuje touto vyhláškou svoje rozhodnutie č. X 35/2017 - 2 zo dňa 20.3.2017 vo veci opravy chyby na LV č. 4720 v k. ú. Senica pre účastníka konania

ŠM Senica IČO 203149

z dôvodu, že pobyt nie je známy.

Rozhodnutie Okresného úradu Senica, katastrálneho odboru č. X 35/2017 - 2 bude na úradnej tabuli vyvesené po dobu 15 dní.

OKRESNÝ ÚRAD SENICA
katastrálny odbor
Hollého 1596/18A
905 01 SENICA



Ing. Jarmila Kováčová
vedúca katastrálneho odboru

Listina bola vyvesená dňa


Listina bola zvesená dňa

(dátum, podpis)

OKRESNÝ ÚRAD SENICA

katastrálny odbor

Hollého 1596/18A, 905 01 Senica



ROZHODNUTIE

Číslo : X-35/2017-2
V Senici, dňa 20.3.2017

Okresný úrad Senica, katastrálny odbor ako správny orgán vecne príslušný rozhodovať podľa § 18 ods.2 písm. a) a § 22 ods. 1, 2 zákona NR SR č. 162/1995 Z. z. o katastri nehnuteľností a o zápise vlastníckych a iných práv k nehnuteľnostiam v znení neskorších právnych predpisov a podľa § 6 ods. 1 a 46 zákona č. 71/1967 Zb. o správnom konaní v znení neskorších právnych predpisov, vydáva na základe šetrenia toto

rozhodnutie

Okresný úrad Senica, katastrálny odbor podľa § 59 ods. 1 písm. a) zákona č. 162/1995 Z. z. o katastri nehnuteľností a o zápise vlastníckych a iných práv k nehnuteľnostiam v znení neskorších právnych predpisov v súbore popisných informácií katastra nehnuteľností **opraví údaje katastrálnom území Senica tak, že na liste vlastníctva č. 4720 zruší vlastnícke právo k pozemku registra E-KN parc. č. 1766/1, orná pôda o výmere 1631 m² evidované v prospech: ŠM Senica IČO 203149 v celosti.**

Odôvodnenie

Okresný úrad Senica, katastrálny odbor začal konanie o oprave chyby v katastrálnom operáte. O začatí konaní upovedomil účastníkov konania a dal im možnosť vyjadriť sa k veci. Účastníci konania sa v stanovenom termíne nevyjadrili k veci, nepodali námietky.

Šetrením bolo zistené, že pozemok parc. č. 1766/1 bol pôvodne evidovaný v pozemkovej knihe pre katastrálne územie Senica v pozemkovoknižnej vložke č. 1376 ako pozemok parc. č. 1766/1, orná pôda o výmere 5704 m² vo vlastníctve: Československý štát v operatívnej správe Štátne majetky n.p. v Senici v celosti.

Na základe žiadosti od Slovenského hodvábu, n.p., o zápis do evidencie nehnuteľností, prevedenej v katastri nehnuteľností zmenou č. 67/67 bola časť pôvodného pozemku o výmere 1366 m² majetkovoprávne usporiadaná, na podklade geometrického plánu č. 12-209-920/61 do pozemku Evidencie nehnuteľností parc. č.1767/7.


Na základe žiadosti od Slovenského hodvábu, n.p., o zápis do evidencie nehnuteľností, prevedenej v katastri nehnuteľností zmenou č. 156/78 bola časť pôvodného pozemku o výmere 2475 m² majetkovoprávne usporiadaná, na podklade geometrického plánu č. 179-14-09-915-67 do pozemku Evidencie nehnuteľností parc. č.1766/2.

Na základe žiadosti od Slovenského hodvábu, n.p., o zápis do evidencie nehnuteľností, prevedenej v katastri nehnuteľností zmenou č. 173/80 bola časť pôvodného pozemku majetkovoprávne usporiadaná, na podklade administratívnej dohody do pozemku registra C-KN parc. č. 3110, podľa nového mapovania Základnej mapy veľkej mierky. Na základe vyššie uvedeného bol pôvodný pozemok parc. č. 1766/1 celý majetkovo usporiadaný, prečíslovaný na pozemok registra C-KN parc. č. 3110 a následne na podklade geometrických plánov prerozdeľovaný a na podklade verejných listín prišlo k ďalším majetkovoprávnym prevodom.

V roku 1998 sa pre katastrálne územie Senica uskutočnil Zjednodušený register pôvodného stavu pozemkov (ďalej len ZRPS), pri ktorom spracovateľ, nesprávne zapísal na LV č. 4720 vlastnícke právo k vyššie špecifikovanému pozemku registra E-KN, čím vznikol nesúlad medzi súborom popisných informácií s listinnými dôkazmi. Predmetný pozemok bol už na základe vyššie uvedeného celý majetkovoprávne usporiadaný.

Na základe uvedeného Okresný úrad Senica, katastrálny odbor rozhodol tak, ako je uvedené vo výrokovej časti tohto rozhodnutia.

Poučenie: Proti tomuto rozhodnutiu sa možno odvolať podľa § 53 a nasl. zákona č. 71/1967 Zb. o správnom konaní v znení neskorších predpisov na Okresný úrad Trnava, odbor opravných prostriedkov, referát katastra nehnuteľností prostredníctvom správneho orgánu, ktorý rozhodnutie vydal, v lehote do 15 dní odo dňa doručenia tohto rozhodnutia. Toto rozhodnutie je podľa § 177 a nasl. zákona č. 162/2015 Z.z. Správny súdny poriadok preskúmateľné súdom po nadobudnutí právoplatnosti.



Ing. Jarmila Kováčová
vedúca katastrálneho odboru

Doručuje sa:

1. ŠM Senica IČO 203149– verejná vyhláška
2. Helena Melišová - Okresný úrad Senica – opatrovník účastníka konania ŠM Senica IČO 203149

Vybavuje: Mgr. Poloncová