

O Z N Á M E N I E

**o zámere mesta Senica zameniť svoj majetok
podľa
ust. § 9a ods. 8 písmeno e/ zákona SNR č. 138/1991 Zb.
o majetku obcí v znení neskorších predpisov**

Primátor mesta Senica v súlade s ust. § 9a ods. 8 písmeno e/ zák. SNR č. 138/1991 Zb. o majetku obcí v znení neskorších predpisov

týmto oznamuje zámer mesta Senica zameniť


pozemok reg. CKN par. č. 634/3, druh pozemku zastavané plochy a nádvoria vo výmere 376 m² v kat. území Senica vo vlastníctve: RNDr. Vladimír Levársky, Rovenská 1567/45, 905 01 Senica za pozemok reg. CKN parc.č. 3565/544, druh pozemku ostatné plochy vo výmere 365 m² v kat. území Senica vo vlastníctve mesta Senica, bez povinnosti doplatenia rozdielu vo výmere zamieňaných pozemkov v zmysle zákona č. 138/1991 Zb. o majetku obcí v znení neskorších predpisov § 9a odst. 8 písmeno e/ z dôvodu hodného osobitného zreteľa o ktorom mestské zastupiteľstvo rozhodlo trojpätinovou väčšinou všetkých poslancov. Dôvodom hodným osobitného zreteľa je skutočnosť, že zámenou pozemkov mesto získa pozemok, potrebný na realizáciu svojich zámerov - plánovanú výstavbu parkoviska v danej lokalite.

Zámer zameniť majetok mesta sa ďalej zverejňuje od 12.09.2018 do 26.09.2018 na

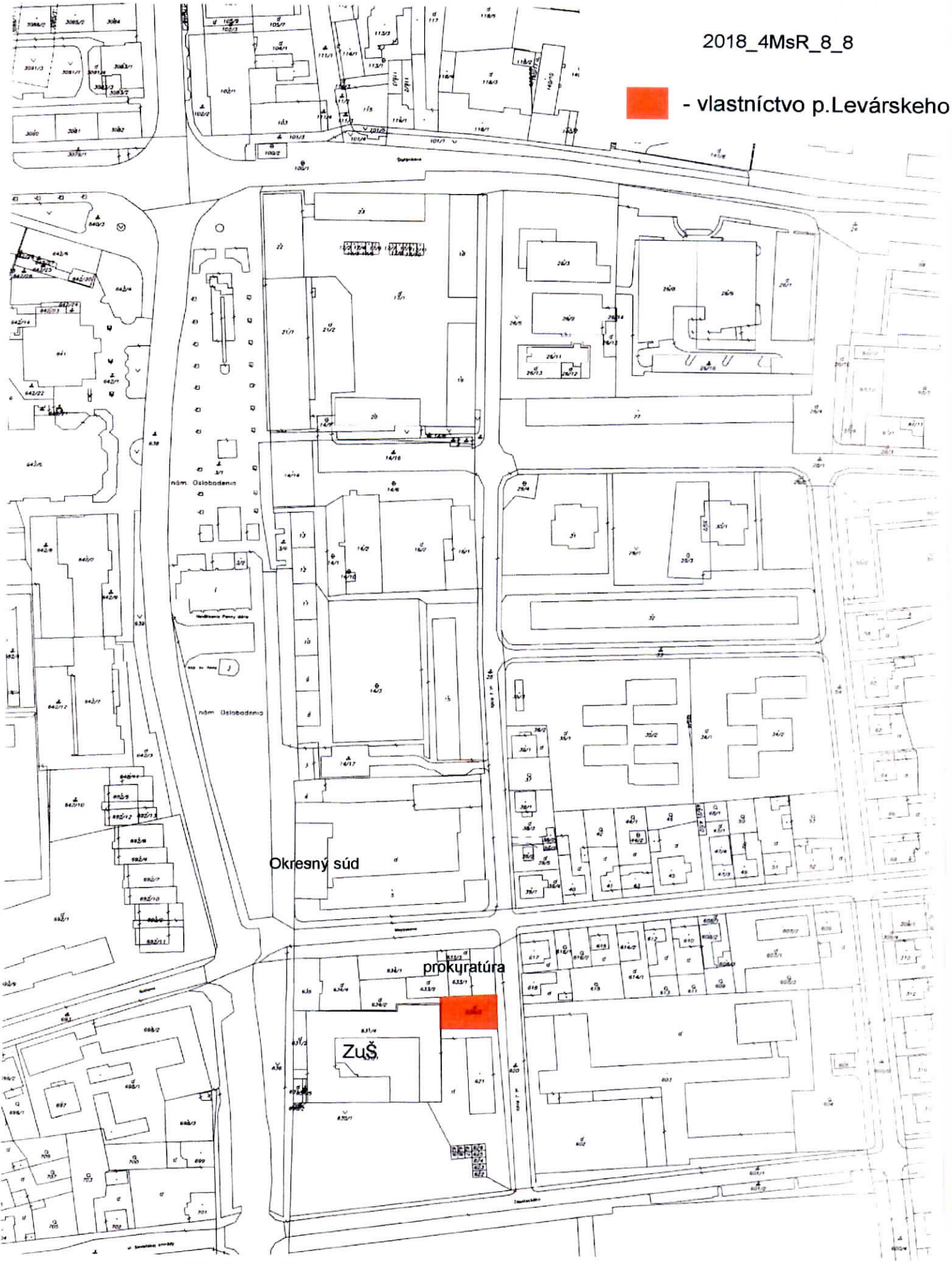
- a./ **úradnej tabuli mesta Senica**
- b./ **webovom sídle mesta Senica:**
www.senica.sk

V Senici dňa 10.09.2018




Mgr. Branislav Grimm
primátor mesta Senica

 - vlastníctvo p. Levárskeho



Úrad geodézie, kartografie a katastra Slovenska

Informatívna kópia z mapy

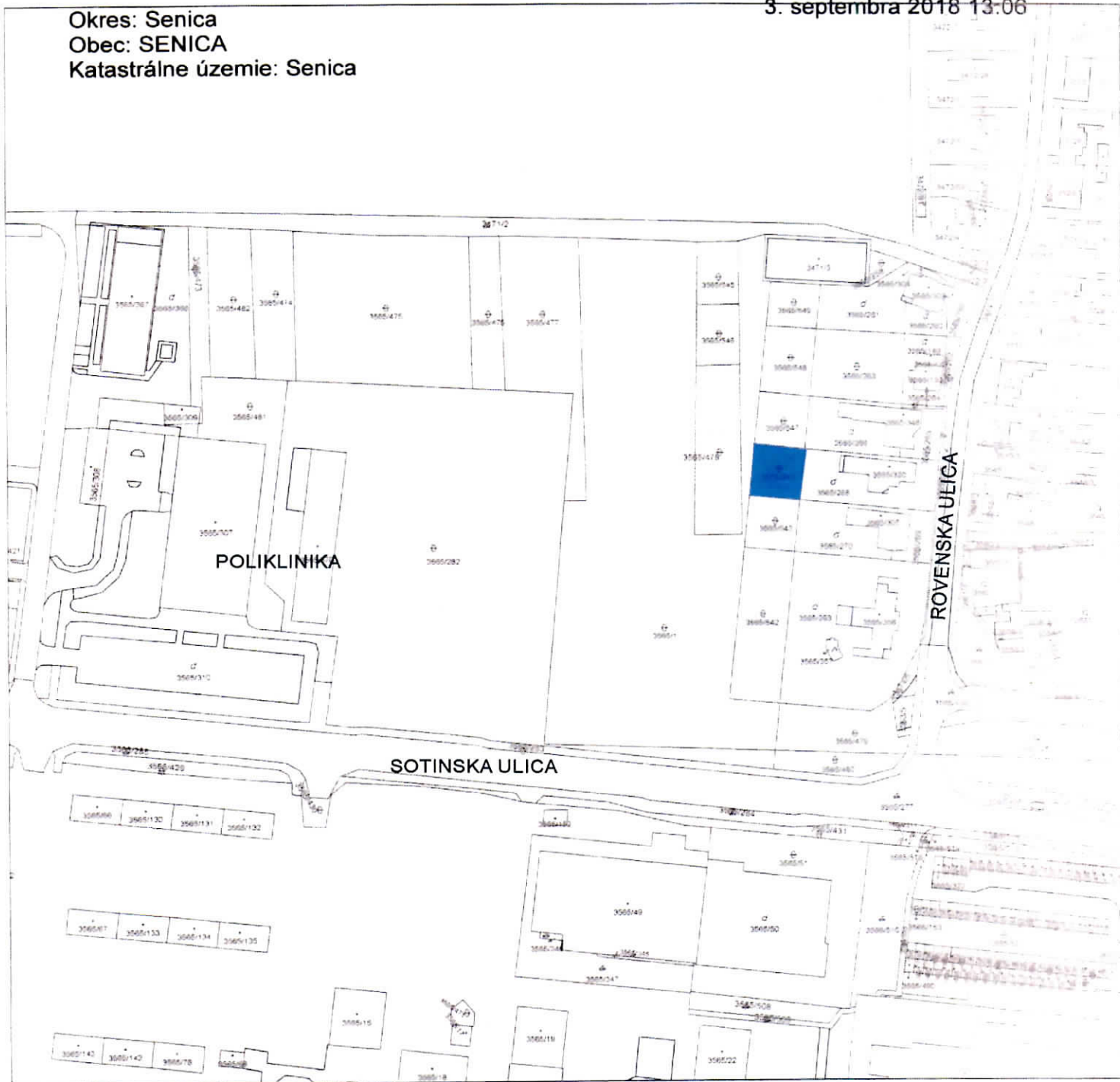
Vytvorené cez katastrálny portál



- vlastníctvo mesta

3. septembra 2018 13:06

Okres: Senica
Obec: SENICA
Katastrálne územie: Senica



SCALE 1 : 2 000

