



## Program hospodárskeho rozvoja a sociálneho rozvoja mesta Senica na roky 2026 - 2032

**M E S T O  
S E N I C A**



**Program hospodárskeho rozvoja a sociálneho rozvoja  
mesta Senica na roky 2026 - 2032**

Územné vymedzenie:	<b>Mesto Senica</b>
Územný plán obce schválený:	<b>Áno</b>
Dátum schválenia PHRSR:	<b>18. 11. 2025</b>
Dátum platnosti:	<b>01. 01. 2026 – 31. 12. 2032 (n+2)</b>
Verzia:	<b>01</b>
Publikovaný verejne:	

## Obsah

ÚVOD.....	3
Analytická časť.....	5
Poloha a sídelný potenciál.....	5
Prírodné podmienky.....	6
Demografická štruktúra.....	9
Podnikateľské prostredie a priemysel.....	18
Dopravná infraštruktúra.....	22
Analýza bývania.....	29
Poľnohospodárstvo.....	31
Lesné hospodárstvo.....	32
Technická infraštruktúra.....	32
Školstvo a mimoškolská výchova.....	34
Kultúra.....	37
Kultúrne dedičstvo.....	39
Šport, telovýchova a aktívny voľný čas.....	42
Cestovný ruch.....	44
Zdravotníctvo.....	46
Sociálna starostlivosť.....	48
Kvalita životného prostredia.....	53
Verejná administratíva a samospráva.....	57
Hospodárenie mesta.....	63
Vyhodnotenie aktivít PHRSR mesta Senica na roky 2016 – 2022.....	64
Analýza vplyvu vonkajšieho prostredia na rozvoj územia.....	69
STEER ANALÝZA.....	74
SWOT analýza mesta Senica.....	75
Strategická časť.....	86
Programová časť.....	93
Realizačná časť.....	99
Záver.....	103
Príloha č.1 Zoznam členov pracovných skupín PHRSR.....	104
Príloha č.2 Zoznam informačných zdrojov použitých v PHRSR.....	110
Príloha č.3 Zoznam kvantitatívnych a kvalitatívnych dát.....	112
Príloha č.4 Zoznam skratiek.....	114
Príloha č.5 Plánované investície z externých zdrojov 2026-2032.....	116
Príloha č.6 Akčný plán na roky 2026.....	120
Príloha č.7 Vyhodnotenie – Prieskum verejnej mienky.....	133

## ÚVOD

Program hospodárskeho rozvoja a sociálneho rozvoja obce (PHRSR; program rozvoja) spolu s územným plánom je základným a kľúčovým dokumentom pre riadenie samosprávy vychádzajúcim z poznania situácie a konkrétnych potrieb občanov, podnikateľov, záujmových skupín a ďalších subjektov v území. Rozvojová stratégia mesta Senica je postavená na štyroch pilieroch:

KONKURENCIESCHOPNÉ MESTO  
MESTO ZAMERANÉ NA OBČANA  
EFEKTÍVNA SAMOSPRÁVA  
EKOLOGICKÉ MESTO

PHRSR je strednodobý dokument plánovaný na obdobie 7 rokov (n+2) a výhľadovo do roku 2038. Samospráva prostredníctvom programu rozvoja formuluje svoju predstavu o budúcnosti spolu s činnosťami a projektmi na jej zabezpečenie.

Program hospodárskeho rozvoja a sociálneho rozvoja mesta Senica na roky 2026 - 2032 je vypracovaný v súlade so zákonom č. 309/2014 Z. z., ktorým sa mení a dopĺňa zákon č. 539/2008 Z. z o podpore regionálneho rozvoja.

PHRSR mesta Senica na roky 2026 – 2032 je postavený na princípoch partnerstva a metodike koncepcie problémov mesta, vízie, prioritných cieľov a plánu projektových aktivít na základe dialógu verejnosť – odborné pracovné skupiny – riadiaci tím. Mesto sa rozhodlo spracovať dokument svojpomocne s pracovným tímom Referátu regionálneho rozvoja Mestského úradu Senica.

V dokumente bola upravená a zaktualizovaná analytická časť v zmysle aktuálnych štatistických údajov. V rámci jej textovej časti sú tiež uvedené problémy vyplývajúce z nových údajov o meste, najmä v časti týkajúcej sa demografie. Strategická časť je postavená na základoch pôvodných strategických oblastí z predchádzajúceho programového dokumentu.

Odráža ale aj nové potreby mesta a zapracovanie nových oblastí v zmysle odporúčania aktuálnej metodiky tvorby PHRSR, ktorými sú smart udržateľný rozvoj miest, bezpečnosť alebo integrované investície. V tomto zmysle vznikla ako samostatná prioritná oblasť Efektívna samospráva a nové opatrenia.

Nastavené opatrenia prioritných oblastí rešpektujú vyjadrenia a požiadavky odborných aktérov z rôznych oblastí, oslovených prostredníctvom online formulárov, ale aj názor verejnosti, ktorá sa vyjadrila prostredníctvom dotazníkového prieskumu na prelome rokov 2023/2024. Do prieskumu, ktorý bol súčasťou príprav strategického dokumentu, sa zapojilo 651 respondentov. Výsledky dotazníkového prieskumu sú prílohou dokumentu.

Aktualizácia dokumentu je plánovaná v roku 2027. V tomto čase bude finalizovať kreovanie nového programového obdobia európskej politiky súdržnosti a taktiež sa môže zmeniť situácia výsledkom komunálnych volieb. Aj z tohto dôvodu nie je súčasťou dokumentu projektový zásobník. Ten bude následne pripravený s aktuálnymi informáciami o nových podmienkach a možnostiach financovania projektov.

Príprava dokumentu sa opiera o množstvo dát, informačných zdrojov a koncepcných dokumentov. Nosné aktivity vychádzajú z programového obdobia 2021 – 2027 a OP Slovensko. Pri rozvoji mesta sa však nie je možné spoliehať len na mimorozpočtové zdroje. Samospráva musí nastaviť finančnú politiku, ktorou bude schopná sama čiastočne pokrývať aktivity na rozvoj mesta. K úspešnému naplneniu Programu hospodárskeho rozvoja a sociálneho rozvoja mesta musí iniciovať a zintenzívniť spoluprácu s podnikateľským a tretím sektorom. Mesto si

uvedomuje, že efektívne riadená samospráva nie je len otázkou financií, ale aj finančne nenáročných vnútorných zmien a štrukturálnych procesov. Tento zámer chce naplňať opatrením v rámci priority 3 Efektívna samospráva. Verifikáciou nastavených cieľov bude opakovanie prieskumu verejnej mienky na záver obdobia. Očakávame, že po realizácii Programu hospodárskeho rozvoja a sociálneho rozvoja mesta Senica na roky 2026 - 2032 bude vzťah občana k mestu pozitívnejší a zaznamenáme rast spokojnosti s činnosťou samosprávy, stavom služieb, infraštruktúrou a zabezpečením životných potrieb.

## Analytická časť

**kompletná analýza vnútorného prostredia na základe overeného súboru kvantitatívnych a kvalitatívnych dát podľa jednotlivých oblastí vrátane finančnej a hospodárskej situácie**

### Poloha a sídelný potenciál

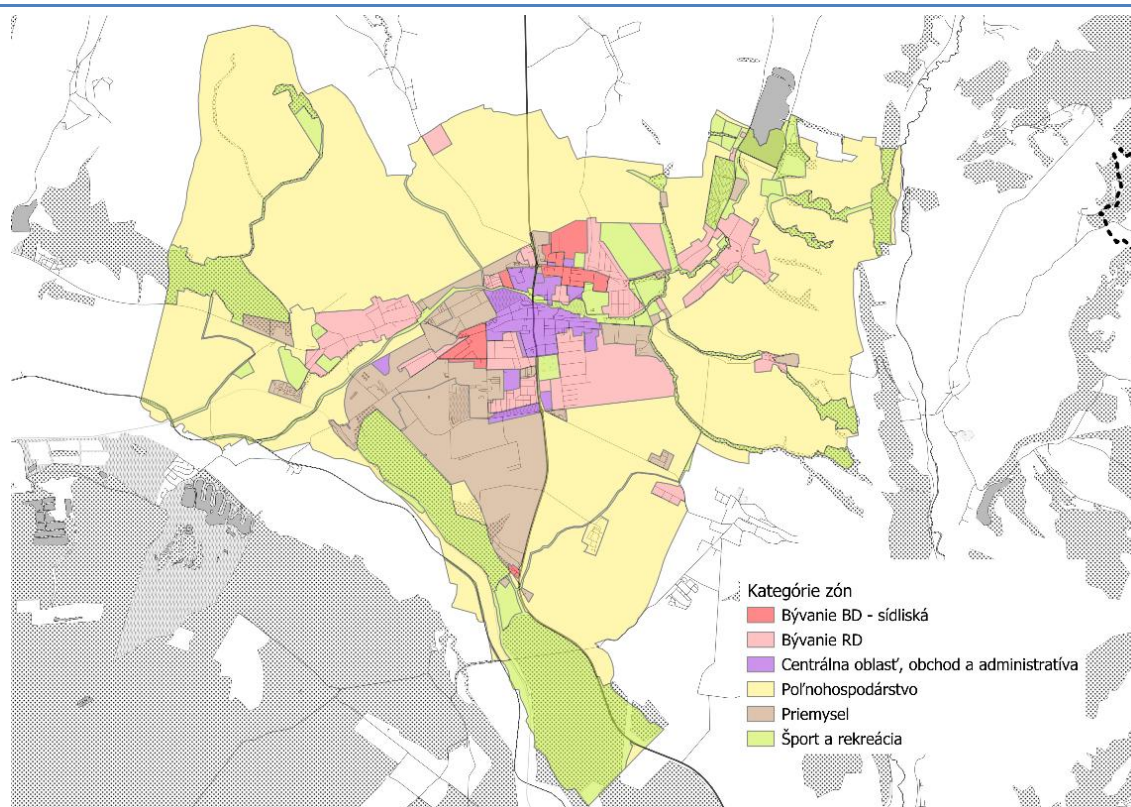
Mesto Senica sa nachádza na západnom Slovensku. Z hľadiska regionálnej samosprávy patrí do Trnavského vyššieho územnosprávneho celku (VÚC). Jeho katastrálne územie s rozlohou 50,30 km<sup>2</sup> sa rozprestiera od okraja výbežku Záhorskej nížiny až po úpätie Bielych Karpát.

Mesto je sídlom okresu s rozlohou 683,69 km<sup>2</sup>, ktorý tvoria 2 mestá a 29 obcí. Svojou veľkosťou sa Senica radí medzi sídelné centrá tretej skupiny a jej prvej podskupiny. Tú tvoria mestá, ktoré sú sídlami súčasných okresov, majú regionálny až nadregionálny význam a počet obyvateľov v rozmedzí 12 tis. až 25 tisíc.

Senica je moderné, obchodno-priemyselné a kultúrne centrum regiónu Záhoria. Jej okres susedí na severe s Trenčianskym a na juhu s Bratislavským samosprávnym krajom. Od hlavného mesta Bratislavy je Senica vzdialená 77 km. Blízkosť hraníc s Českou republikou (28 km) a Rakúskom (38 km) je predpokladom pre rozvoj mesta v rámci Euroregiónu „Pomoravie“ a stredoeurópskeho regiónu CENTROPE ako nadregionálneho centra Záhoria, ktoré by plnilo úlohu rovnovážneho centra voči najbližším centrá v zahraničí. Z hľadiska vývoja do budúcnosti sa Senica nachádza na okraji priestoru jedného z ramien rozvojového modelu Red Octopus (Červená Chobotnica), ktorým sa predpokladá na najbližších 50 rokov úspešný dynamický rozvojový rast územia.

### Územie mesta a jeho zóny

Územie	m <sup>2</sup>
kataster	50 290 226
Intravilán	5 207 757
okres Senica	683 680 000



## Prírodné podmienky

Územie Senice je zvlnené s priemernou nadmorskou výškou 208 m v strede mesta. Výškové rozmedzie sa pohybuje v hraniciach od 190 do 325 m nad morom. Z geomorfologického hľadiska katastrálne územie mesta leží v oblasti Záhorskej nížiny, jej celku Chvojnickej pahorkatiny a podcelku Senickej pahorkatiny. Senická pahorkatina je juhovýchodnou časťou Chvojnickej pahorkatiny a jej reliéf je menej členitý. Terén katastra je rovinný až pahorkatinový, na väčšine územia využívaný na poľnohospodárske účely.

Základ geologickej stavby tvoria neogénne sedimenty. Najväčšiu časť územia tvoria sprašové sedimenty, v menšej miere proluviálne sedimenty, údolné riečne náplavy a deluviálne sedimenty. Povrch územia tvoria íly, slieky, piesky s výskytom lignitu, ďalej pieskovce, čiastočne zlepenca a štrky.

Klimatické podmienky Senice sú tvorené a ovplyvňované najmä blízkosťou pohoria Malých Karpát, ktoré majú významný vplyv na cirkulačné pomery v tejto oblasti. Podľa klimatického členenia Slovenska, uvádzaného v Atlase krajiny SR z roku 2002, leží záujmové územie v teplej klimatickej oblasti, patrí do klimaticko – geografického typu teplej pahorkatinovej klímy, okrsku T4, ktorý je charakterizovaný ako teplý, mierne suchý a s miernou zimou. Priemerná ročná teplota sa pohybuje okolo 9.0 °C, v najstudenšom období roka, v januári, neklesá priemerná teplota pod -2.3 °C. Počet mrazových dní  $T_m$  dosahuje v danej oblasti 100 dní, mrazový index v oblasti je 300 a nemrzúca hĺbka pôdy je 0.78 m. Priemerný ročný úhrn zrážok sa v danej lokalite pohybuje do 600 mm, čo v porovnaní s potenciálnym ročným výparom cca 600 až 650 mm, zaraďuje toto územie už medzi územia s negatívnou zrážkovou bilanciou. Uvedené hodnoty sú z najbližšej klimatickej stanice SHMÚ v rámci klimatického okrsku, zo stanice Senica /218.0 m n.m./.

Rovnako ako na celom území SR aj v meste Senica sa zmeny klímy a oteplenie prejavujú vo všetkých polohách a klimatických oblastiach:

- rast priemernej ročnej teploty vzduchu;
- pokles úhrnov atmosférických zrážok v priemere;
- pokles relatívnej vlhkosti vzduchu;
- pokles snehovej pokrývky;
- vzrast potenciálneho výparu a pokles vlhkosti pôdy a jej postupné vysušovanie;
- zmeny v premenlivosti klímy - výskyt extrémnych teplôt a zrážok.

Vo všeobecnosti sa výhľadovo priemerné teploty na našom území budú postupne zvyšovať o 2 až 4 °C v porovnaní s priemerom obdobia 1961 – 1980, v lete sa očakáva slabý pokles úhrnov zrážok. V teplej časti roka sa očakáva zvýšenie premenlivosti úhrnov zrážok, zrejme sa predĺžia a častejšie vyskytnú málo zrážkové (suché) obdobia na strane jednej a zrážkovo výdatnejšie krátke daždivé obdobia na strane druhej. Pretože sa očakáva teplejšie počasie v zime, tak až do výšky 900 m n. m. bude snehová pokrývka nepravidelná a častejšie sa budú vyskytovať zimné povodne.

Vzhľadom na zosilnenie búrok v teplej časti roka sa očakáva častejší výskyt silného vetra, víchríc a tornád v súvislosti s búrkami. Očakáva sa pokles vlhkosti pôdy.

Stredom mesta preteká rieka Teplica. Juhozápadne od obce sa vlieva do vodohospodársky významného vodného toku rieky Myjava, ktorá preteká okrajom katastra. Svojimi prítokmi Myjava odvodňuje južné svahy Bielych Karpát, západnú časť Myjavskej pahorkatiny a severnú časť Borskej nížiny. V katastri mesta sa nachádzajú dva ľavostranné prítoky Teplice, Rovenský

potok a Pasecký potok. Teplica napája vodnú nádrž Kunov, ktorá sa nachádza 5 km severovýchodne od mesta. Rozloha nádrže je 450 000 m<sup>2</sup> s hĺbkou 3,1 - 15 m. Služi na rekreáciu, rybárstvo, má funkciu protipovodňovej ochrany, je využívaná na zavlažovanie a odber úžitkovej vody.

Vzhľadom na prevahu urbanizovanej a poľnohospodárskej krajiny je zastúpenie živočíšnych druhov menej rozmanité. Vyskytujú sa tu prevažne druhy viazané na lesné biotopy, nelesné biotopy s drevinou vegetáciou a biotopy s poľnohospodárskym využitím (srnec, daniel, diviak, bažant, zajac, králik, líška, veverica, bažant, jarabica, jež a i.). Najrozmanitejšie živočíšne zastúpenie je v prirodzených porastoch brehov rieky Teplica a v oblasti vodnej nádrže Kunovská priehrada. Tie sú prirodzenými hniezdiskami a loviskami mnohých druhov vtáctva, rýb, obojživelníkov, plazov, hmyzu i cicavcov. K chráneným druhom európskeho významu vyskytujúcim sa v katastrálnom území mesta patrí bocian biely, volavka popolavá, volavka biela, rybárik riečny a bobor vodný.

### Poloha mesta vo väzbe na prírodné podmienky priľahlého regiónu



Z hľadiska prírodných podmienok má mesto výhodnú polohu medzi tromi chránenými krajinnými oblasťami (CHKO). Na severe sa nachádza CHKO Biele Karpaty s prevažne bukovými lesmi a kvetnatými lúkami. Veľmi cenné sú aj staré vysokokmenné ovocné sady, ktoré súviseli s typickými kopaničiarskymi usadlosťami. Najvyšším bodom Bielych Karpát v okrese Senica je vrch Pecková s výškou 576 m n. m. Juhozápadne od mesta leží CHKO Záhorie. Pod ochranou zákona sú borovicové lesy rastúce na zvlnenej rovine viatych pieskov. Jeho súčasťou je niekoľko chránených území európskeho významu, chránených areálov, národných prírodných pamiatok a rezervácií. Oblasť je známa veľmi dobrým výskytom húb. V smere na juhovýchod leží pohorie Malých Karpát, ktoré vymedzuje Záhorskú nížinu od ostatného územia Slovenska. Malé Karpaty sú husto zalesnené. Prevažujú bukovo dubové lesy. Zaujímavosťou CHKO sú najmä skalné útvary, doliny a krasové javy. V okrese Senica sa na území CHKO nachádza prírodná pamiatka Zrubárka, ktorá je jedným z posledných prirodzených výverov podzemných vôd v Malých Karpatoch.

Podľa zákona o ochrane prírody a krajiny č. 543/2002 Z. z. sa v riešenom území katastra mesta nenachádzajú žiadne osobitne chránené územia. Pre celé územie platí prvý stupeň ochrany. Na území Senice sú navrhnuté prvky Územného systému ekologickej stability (ÚSES) a to v počte miestne biocentrá – 3, regionálne biokoridory - 3 (z toho Myjavská Rudava na hranici katastrálneho územia mesta), miestne biokoridory – 5.

#### *Miestne biocentrá*

Za biocentrum sa považuje segment krajiny, ktorý svojou veľkosťou a stavom ekologických podmienok umožňuje trvalú existenciu druhov a spoločenstiev jej prirodzeného genofondu. Najbližšie k mestu sa vyskytujú biocentrá lokálneho významu:

Bažantnica – hospodárske lesné porasty agátu s prímiesou borovice, pri Kadlubovskom potoku sa vyskytuje porast topoľa a plochy trvalých trávnych kultúr

Kaplinské pole – lesné zmiešané porasty s výskytom duba, lípy, jaseňa, agátu, borovice

Hlovek – zmiešané lesné porasty patriace do lesov hospodárskych.

#### *Regionálne biokoridory*

Za biokoridor sa považuje priestorovo prepojený súbor geoeosystémov, ktorý spája biocentrá a umožňuje migráciu a výmenu genetických informácií živých organizmov a ich spoločenstiev, na ktorý priestorovo nadväzujú interakčné prvky.

Regionálne biokoridory na území mesta Senica:

Teplica – regionálny biokoridor, prechádza riešeným územím, tvorí ho vodný tok s brehovými porastmi a vodná nádrž Kunovská priehrada (časť v riešenom území)

niva rieky Myjava – regionálny biokoridor, prechádza okrajom riešeného územia, je tvorený vodným tokom s brehovými porastmi.

*Miestne biokoridory na území mesta Senica:*

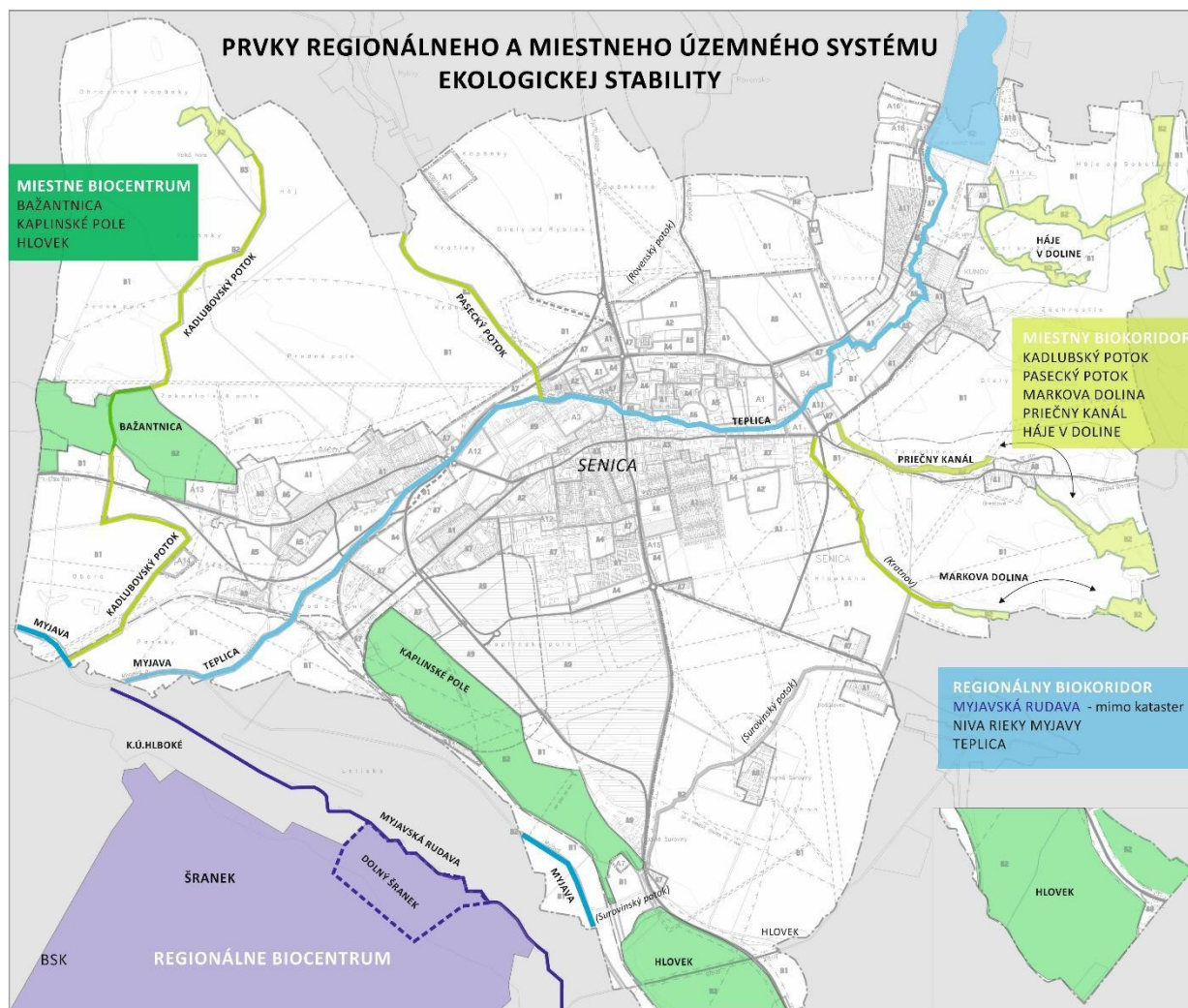
Kadlubovský potok – tvorí ho vodný tok s brehovými porastmi

Pasecký potok – miestny biokoridor tvorený vodným tokom s brehovými porastmi

Markova dolina a Priečny kanál – miestny biokoridor prepája menšie lesné porasty s regionálnym biokoridorom Teplica, tvorený je plochami nelesnej drevinovej vegetácie a vodným kanálom s brehovými porastmi

Háje v doline – miestny biokoridor tvorený lesnými porastmi.

## Prvky regionálneho a miestneho ÚSES



Za južnou hranicou katastrálneho územia sa nachádza regionálne biocentrum Šranek tvorené lesným spoločenstvom severnej časti Boru. Ide o vlhkomilné spoločenstvá brezových jelšín, brezových a borovicových dúbav so zachovalým druhovým zložením. Rozprestiera sa pozdĺž regionálneho biokoridoru riečky Myjavská Rudava, ktorá sa vlieva pri západnej hranici katastra do rieky Myjavy.

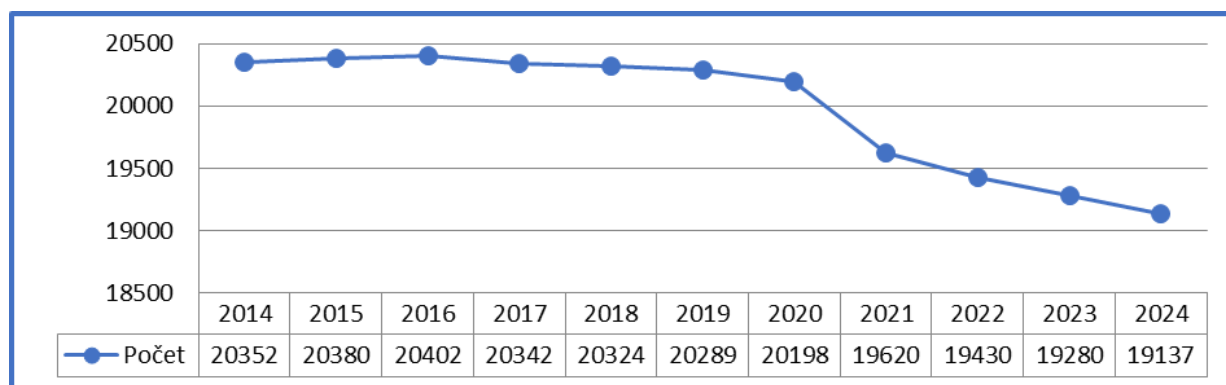
Prírodné podmienky mesta a jeho priľahlého regiónu sú potenciálom pre rozvoj športovo – relaxačných zón, turizmu a cestovného ruchu mesta Senica.

## Demografická štruktúra

### Demografické ukazovatele

Mesto Senica patrí svojou veľkosťou medzi sídelné centrá tretej skupiny a jej prvej podskupiny. Tú tvoria mestá, ktoré sú sídlami súčasných okresov, majú regionálny až nadregionálny význam a počet obyvateľov v rozmedzí 12 tis. až 25 tis. Napriek tomu, že v roku 2024 bol zaznamenaný mierny nárast počtu obyvateľov o 34 osôb, celkovo má vývoj počtu obyvateľstva klesajúcu tendenciu. V roku 2018 klesol počet obyvateľov pod hranicu 20 tisíc obyvateľov, ku koncu roka 2024 atakoval počet obyvateľov hranicu 19 tisíc. Najvýraznejší pokles počtu obyvateľstva v roku 2021 bol spôsobený korekciou údajov Štatistického úradu v súvislosti so Sčítaním obyvateľov, domov a bytov 2021 (SODB 2021).

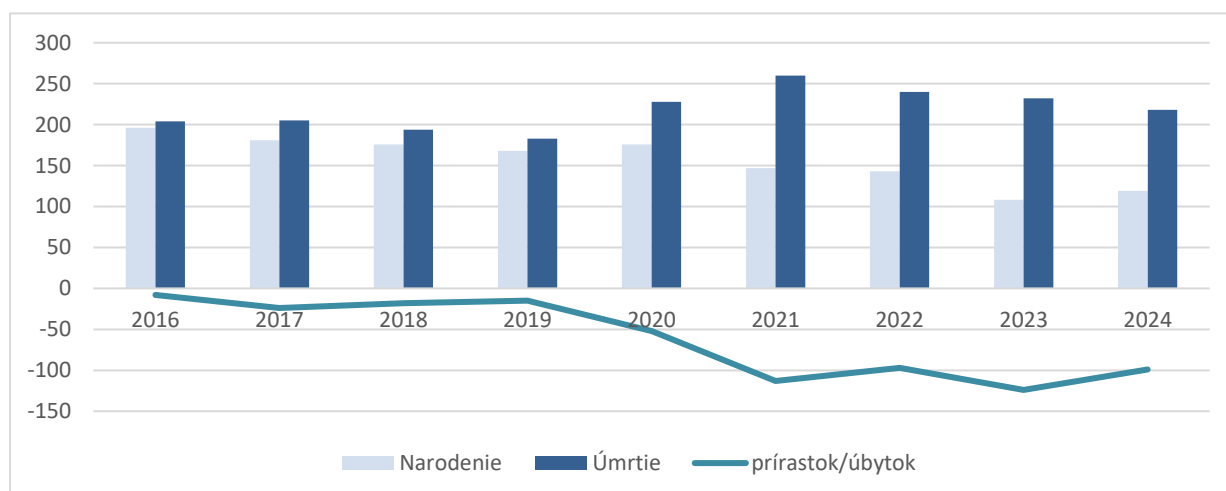
## Počet obyvateľov k 31. 12. 2024



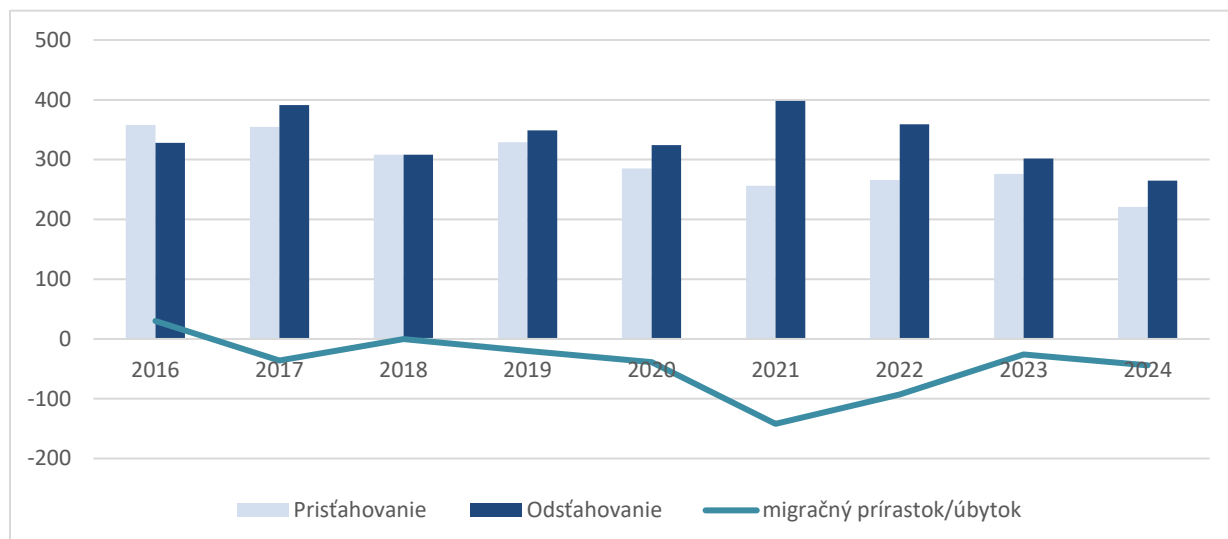
## Pohyb obyvateľstva mesta Senica

Počas sledovaného obdobia rokov 2016 – 2024 bol zaznamenaný pokles obyvateľstva vzhľadom na prirodzený úbytok obyvateľstva, pričom prevažuje počet zomretých oproti živonarodeným. Od roku 2016 je ročný priemer počtu živonarodených detí 163 detí. Pre porovnanie počet zomretých je v priemere 217. Markantne sa však medziročne zvyšuje rozdiel medzi počtom živonarodených a zomretých. Zatiaľ čo v roku 2016 bol pomer 49:51 %, v roku 2024 bol pomer 35,31:64,69 %. Počet zomretých v porovnaní s živonarodenými sa skoro zdvojnásobil. Prognóza pre okres Senica podľa publikácie Prognóza vývoja obyvateľstva v okresoch Slovenskej republiky do roku 2035 vydanéj INFOSTAT-om (Prognostický ústav Slovenskej akadémie vied, Inštitút informatiky a štatistiky, Katedra humánnej geografie a demografie Prírodovedeckej fakulty Univerzity Komenského) o klesajúcom prirodzenom prírastku obyvateľstva do roku 2035 sa teda napĺňa.

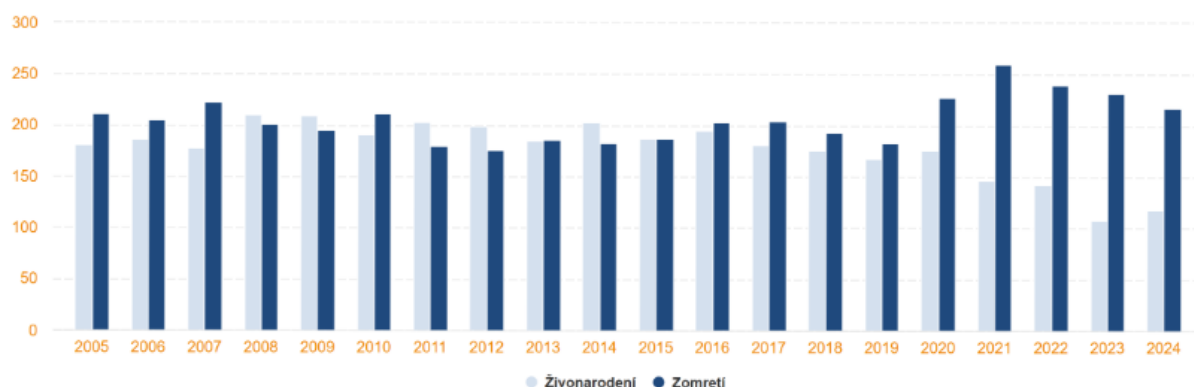
## Prirodzený pohyb obyvateľov od r. 2016 do 2024



## Migrácia obyvateľov od r. 2016 do r. 2024



## Bilancia živonarodených a zomretých mesto Senica 2005 - 2024



## Zdroj ŠÚ SR

### Vývoj migračného salda

Rok	2016	2017	2018	2019	2020	2021	2022	2023	2024
<b>Migračné saldo</b>	<b>30</b>	<b>-36</b>	<b>0</b>	<b>-20</b>	<b>-39</b>	<b>-142</b>	<b>-93</b>	<b>-26</b>	<b>-44</b>

Migračný úbytok obyvateľstva bol spôsobený najmä presunom pracovných síl do oblastí s vyššou ekonomickou aktivitou, tiež trendom v bývaní a sťahovaním sa ľudí na blízky vidiek. Paralelne však migračný úbytok nevyrovnáva migračný prírastok, ktorý súvisí najmä s prílevom pracovných síl iných národností. Podľa sčítania obyvateľov v roku 2021 žilo v meste Senica 213 cudzincov, ku koncu roka 2023 ich bolo už 548. Prílev cudzincov súvisí aj s vypuknutím vojenského konfliktu medzi Ukrajinou a Ruskom.

### Cudzinci evidovaní v príslušnom roku na trvalý pobyt v meste

Rok	2016	2017	2018	2019	2020	2021	2022	2023	2024
<b>Počet osôb</b>	<b>421</b>	<b>448</b>	<b>476</b>	<b>511</b>	<b>518</b>	<b>520</b>	<b>531</b>	<b>548</b>	<b>569</b>

**Od roku 2016 počet cudzincov evidovaných na trvalý pobyt v meste narastá.** Z hľadiska dosiahnutého najvyššieho vzdelania cudzincov s trvalým pobytom v SR podľa SODB 2021 je najčastejšie zastúpené ich najvyššie dosiahnuté vzdelanie stredné vzdelanie bez maturity. V severných okresoch Trnavského kraja (Skalica, Senica a Trnava) prevládajú s týmto vzdelaním cudzinci na pozíciách „montážni pracovníci“.

Jednou z príčin úbytku obyvateľstva je tzv. odliv mozgov z regiónu. Okres Senica patrí v rámci Slovenska k okresom s najvyšším počtom maturantov, ktorí odišli študovať do zahraničia. Od roku 2018 - 2020 sa rozmedzie odídených študentov pohybuje medzi 15,5 – 19 %.

Z hľadiska okresu Senica sa pomer prisťahovaných a vystťahovaných osôb drží stabilných čísel. V roku 2024 bolo v okrese evidovaných 483 osôb prisťahovaných na trvalý pobyt. Vystťahovaných bolo 430 osôb. Prognóza pre okres Senica však naznačuje, že celkový prírastok obyvateľstva aj prirodzený prírastok bude klesať.

#### **Prognóza priemerného veku obyvateľstva v okrese Senica**

Rok	2025	2030	2035	2040	2045	2050
<b>Priemerný vek</b>	<b>43,47</b>	<b>45,07</b>	<b>46,49</b>	<b>47,63</b>	<b>48,58</b>	<b>49,49</b>

Okres Senica v rámci Slovenska patrí k regiónom s najstarším obyvateľstvom a vysokou migráciou obyvateľstva. Predpokladom úbytku obyvateľstva je aj blízkosť hlavného mesta, ktorá je príčinou ekonomickej migrácie a blízkosť Českej republiky, ktorá ponúka najmä z pohľadu mladých ľudí, absolventov SŠ a VŠ lepšie podmienky pre uplatnenie na pracovnom trhu. Okres Senica patrí v rámci SR k okresom s vysokou migráciou obyvateľstva.

#### **Veková štruktúra obyvateľov**

O reprodukčnej vitalite obyvateľstva vypovedá index starnutia. Je definovaný ako pomer počtu osôb v poproduktívnom veku 65+ k osobám v predproduktívnom veku (0 - 14). Pomer generácie prarodičov ku generácii detí stále stúpa. Ide o celoeurópsky problém. Index starnutia v meste Senica naznačuje, že pomer generácie 65+ sa od roku 2010 medziročne zvyšuje v priemere o 5,04 %. Hodnota indexu starnutia za rok 2014 prevyšuje celoslovenský index. Trnavský kraj patrí k rýchlo starnúcim krajom Slovenska. V zozname jeho siedmich okresov však okres Senica patrí k tretiemu najmladšiemu. Vyhliadky rastu počtu obyvateľov v budúcnosti sú vzhľadom na uvedené pomerne obmedzené.

#### **Vývoj indexu starnutia obyvateľov mesta Senica**

Rok	2016	2017	2018	2019	2020	2021	2022	2023	2024
<b>14 rokov a menej</b>	<b>2788</b>	<b>2806</b>	<b>2816</b>	<b>2800</b>	<b>2801</b>	<b>2713</b>	<b>2705</b>	<b>2630</b>	<b>2567</b>
<b>65 rokov a viac</b>	<b>2970</b>	<b>3133</b>	<b>3281</b>	<b>3514</b>	<b>3619</b>	<b>3671</b>	<b>3760</b>	<b>3849</b>	<b>3974</b>
<b>Index starnutia</b>	<b>106,53</b>	<b>111,65</b>	<b>116,51</b>	<b>125,5</b>	<b>129,2</b>	<b>135,31</b>	<b>139</b>	<b>146,35</b>	<b>154,81</b>

## Index starnutia, republika, kraj, okres, mesto k 31. 12. 2024

Slovenská republika	Trnavský kraj	Okres Senica	Mesto Senica
118,94	131,45	134,48	154,81

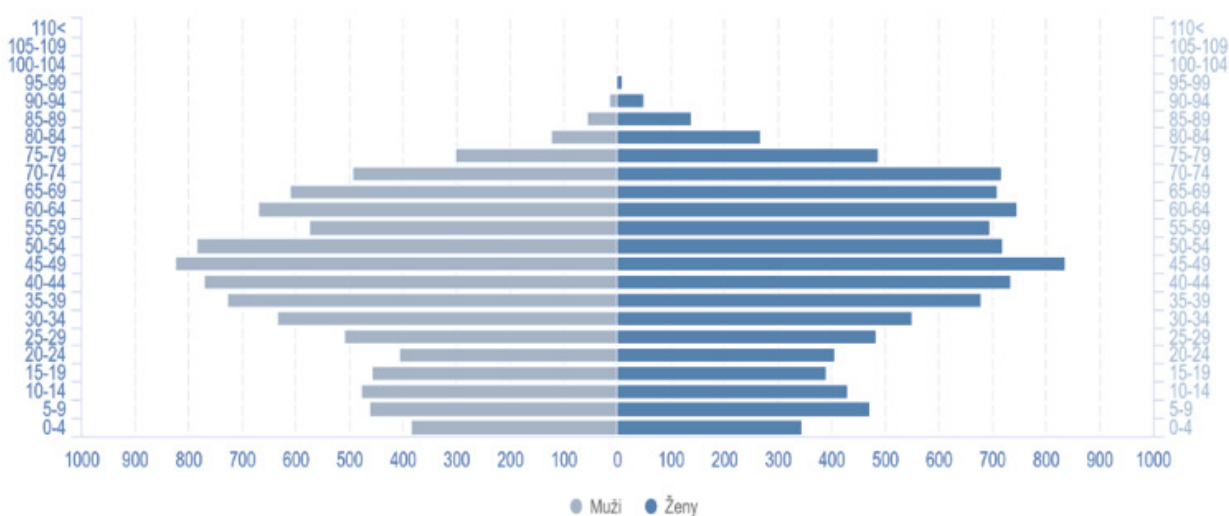
So starnutím obyvateľstva súvisí aj zmena jeho vekovej štruktúry. Počet ľudí v poproduktívnom veku stúpol približne o 23,9 % medzi rokmi 2014 a 2024. V porovnaní s rokom 2014 klesol o 12,8 % počet občanov v produktívnom veku. Počet osôb v predproduktívnom veku klesol o 5,2 %, čo súvisí so zníženou pôrodnosťou. Najmä v posledných 4 rokoch sa narodilo o 238 detí menej ako v roku 2014. Priemerný vek obyvateľov okresu Senica v roku 2014 bol 40,21 rokov a v roku 2024 to už bolo 44,3 roka. Z hľadiska rodového typu populácie prevláda počet žien s 51,55 % podielom.

### Veková štruktúra obyvateľov mesta Senica k 31. 12. 2024

	0 - 4	5 - 9	10 - 14	15 - 19	20 - 24	25 - 29	30 - 34	35 - 39	40 - 44	45 - 49
<b>Muži</b>	384	462	477	458	406	509	633	727	770	823
<b>Ženy</b>	344	471	429	390	406	484	551	679	735	836
<b>Spolu</b>	728	933	906	848	812	993	1184	1406	1505	1659

50 - 54	55 - 59	60 - 64	65 - 69	70 - 74	75 - 79	80 - 84	85 - 89	90 - 94	95 - 99	100 ≥
785	575	669	610	493	300	122	55	14	0	0
718	696	746	709	716	488	267	139	50	10	0
1503	1271	1415	1319	1209	788	389	194	64	10	0

### Veková štruktúra obyvateľstva k 31.12.2024 (osoby podľa vekových skupín)



## Relatívne zastúpenie obyvateľov podľa produktivity k 31. 12. 2024

Mesto Senica	Podiel obyvateľstva					
	predproduktívne		produktívne		poproduktívne	
	počet	%	počet	%	počet	%
<b>Muži</b>	<b>1323</b>	<b>14,27</b>	<b>6355</b>	<b>68,53,</b>	<b>1594</b>	<b>17,2</b>
<b>Ženy</b>	<b>1244</b>	<b>12,61</b>	<b>6241</b>	<b>63,27</b>	<b>2379</b>	<b>24,12</b>
<b>Spolu</b>	<b>2 567</b>	<b>13,41</b>	<b>12596</b>	<b>65,82</b>	<b>3973</b>	<b>20,77</b>

### Prognóza indexu zaťaženia produktívnej zložky starým obyvateľstvom v okrese Senica vo vybraných rokoch (na 100 osôb)

Rok	2025	2030	2035	2040	2045	2050
<b>Priemerný vek</b>	<b>32,67</b>	<b>37,86</b>	<b>41,60</b>	<b>48,15</b>	<b>57,57</b>	<b>66,40</b>

### Prognóza indexu zaťaženia produktívnej zložky mladým obyvateľstvom v okrese Senica vo vybraných rokoch (na 100 osôb)

Rok	2025	2030	2035	2040	2045	2050
<b>Priemerný vek</b>	<b>23,61</b>	<b>22,71</b>	<b>21,20</b>	<b>21,60</b>	<b>22,99</b>	<b>24,43</b>

### Prognóza indexu celkového ekonomického zaťaženia produktívnej zložky obyvateľstva v okrese Senica vo vybraných rokoch (na 100 osôb)

Rok	2025	2030	2035	2040	2045	2050
<b>Priemerný vek</b>	<b>56,27</b>	<b>60,57</b>	<b>62,79</b>	<b>69,76</b>	<b>80,57</b>	<b>90,86</b>

### Zdroj Populačná prognóza krajov a okresov Slovenska (2023–2050)

Tento demografický vývoj má významné dôsledky na chod mesta aj na jeho budúci rozvoj. Z údajov vyplýva, že populácia rýchlo starne, čo so sebou prináša niekoľko problémov aj výziev ako tlak na sociálne a zdravotné služby. Mesto bude musieť zvýšiť kapacity zariadení sociálnych služieb – domovy dôchodcov, opatrovateľské služby, denné stacionáre či zdravotných zariadení v podobe väčšieho počtu ambulancií. S tým priamoúmerne porastú výdavky na sociálnu a zdravotnú starostlivosť, zatiaľ čo príjmy z daní (od pracujúcich) môžu klesať, vzhľadom na znižujúci sa počet obyvateľov v produktívnom veku. Úbytok pracovnej sily môže viesť k nedostatku pracovníkov v kľúčových odvetviach. Pokles pôrodnosti bude znamenať nižšie počty detí a žiakov v materských a základných školách, čo môže viesť k zlučovaniu tried alebo škôl, úbytku pracovných miest pre učiteľov, oslabeniu komunitného života v menších častiach mesta. Mesto sa bude musieť viac orientovať na „senior-friendly“ infraštruktúru – bezbariérové prístupy, dostupnú MHD, zdravotnícke zariadenia, terénnu opatrovateľskú službu, oddychové

zóny. Dopyt po bytovej výstavbe pre mladé rodiny môže klesať, zatiaľ čo narastie potreba menších, prístupných bytov pre starších ľudí. Nižší počet ekonomicky aktívnych obyvateľov bude znamenať menší rozpočet mesta – menej príjmov z daní, teda aj menej financií na investície a rozvoj.

Aby mesto reagovalo efektívne, malo by podporovať mladé rodiny (bývanie, materské školy, dotácie, vytvoriť benefity pre rodiny s deťmi), zlepšovať podmienky pre tvorbu pracovných miest – prilákať firmy, investície, podporovať podnikanie, budovať sociálne a zdravotné služby pre rastúci počet seniorov, prípadne vytvárať komunitné programy spájajúce generácie, aby sa predišlo sociálnej izolácii starších obyvateľov.

## Obyvateľstvo podľa národnosti

**Národnostná štruktúra obyvateľov mesta Senica podľa SOBD 2021**

národnosť	muži	ženy	spolu
<b>slovenská</b>	8946	9636	18582
<b>maďarská</b>	9	14	23
<b>rómska</b>	11	9	20
<b>rusínska</b>	5	3	8
<b>česká</b>	103	114	217
<b>ukrajinská</b>	7	10	17
<b>nemecká</b>	1	2	3
<b>moravská</b>	2	2	4
<b>poľská</b>	4	8	12
<b>ruská</b>	5	2	7
<b>vietnamská</b>	6	6	12
<b>bulharská</b>	2	0	2
<b>srbská</b>	1	1	2
<b>rumunská</b>	14	3	17
<b>albánska</b>	5	1	6
<b>rakúska</b>	5	0	5
<b>čínska</b>	1	1	2
<b>talianka</b>	4	0	4
<b>francúzka</b>	2	2	4
<b>iná</b>	15	8	23
<b>nezistená</b>	522	375	897

dôverné	5	3	8
Spolu	9675	10200	19875

Zo SOBD 2021 vyplynulo, že najviac občanov mesta sa hlási k slovenskej národnosti. Početnou skupinou je aj národnosť česká, ktorá poukazuje na prihraničný charakter územia. K rómskej národnosti sa hlásilo len 20 osôb. V atlase rómskych komunít z roku 2019 je však uvedených 250 osôb v rómskych osídleniach, čo predstavuje 1,25 % z celkového počtu obyvateľov.

## Obyvateľstvo podľa stupňa najvyššieho dosiahnutého vzdelania

### Vzdelanostná štruktúra obyvateľov mesta Senica podľa SOBD 2021

Najvyššie dosiahnuté vzdelanie	Muži	Ženy	Spolu
základné vzdelanie - 1. stupeň základnej školy	535	516	1051
základné vzdelanie - 2. stupeň základnej školy	797	1215	2012
základné vzdelanie (bližšie neuvedené)	20	20	40
Stredné odborné (učňovské) vzdelanie bez maturity a bez výučného listu (zaškolenie, zaučenie)	156	151	307
stredné odborné (učňovské) vzdelanie bez maturity s výučným listom	2002	1380	3382
stredné odborné (učňovské) vzdelanie bez maturity s vysvedčením o záverečnej skúške	219	209	428
stredné odborné (učňovské) vzdelanie bez maturity (bližšie neuvedené)	20	10	30
úplné stredné vzdelanie s maturitou odborné (učňovské) s výučným listom	580	431	1011
úplné stredné vzdelanie s maturitou odborné	1474	1715	3189
úplné stredné vzdelanie s maturitou všeobecné	439	801	1240
úplné stredné vzdelanie s maturitou (bližšie neuvedené)	6	6	12
vyššie odborné vzdelanie nadstavbové (maturita absolventov učebných odborov stredných odborných škôl)	373	348	721
vyššie odborné vzdelanie pomaturitné (pomaturitné kvalifikačné)	39	106	145
vyššie odborné vzdelanie vyššie odborné (absolventská skúška, absolventský diplom)	45	77	122
vysokoškolské vzdelanie - 1. stupeň (Bc.)	238	349	587
vysokoškolské vzdelanie - 2. stupeň (Ing., Mgr., MUDr., a i.)	1177	1534	2711
vysokoškolské vzdelanie - 3. stupeň (PhD., a i.)	48	65	113
vysokoškolské vzdelanie (bližšie neuvedené)	0	1	1

bez ukončeného vzdelania - osoby vo veku 0-14 rokov	1011	958	1969
bez školského vzdelania - osoby vo veku 15 rokov a viac	22	13	35
nezistené	450	278	728
dôverné	24	17	41
<b>spolu</b>	<b>9675</b>	<b>10200</b>	<b>19875</b>

Z hľadiska vzdelanostnej štruktúry najviac obyvateľov dosiahlo vzdelanie úplné stredné s maturitou, buď odborné alebo všeobecné. Vysoký podiel tvorí aj počet osôb so stredným odborným vzdelaním bez maturity. Nezanedbateľný podiel 13,43 % tvorí počet osôb so základným vzdelaním. Z väčšej časti ide o osoby v poproduktívnom veku (65+). Pri rôznych stupňoch vysokoškolského vzdelania osoby s týmto vzdelaním tvoria podiel 17,16 %.

## Trh práce

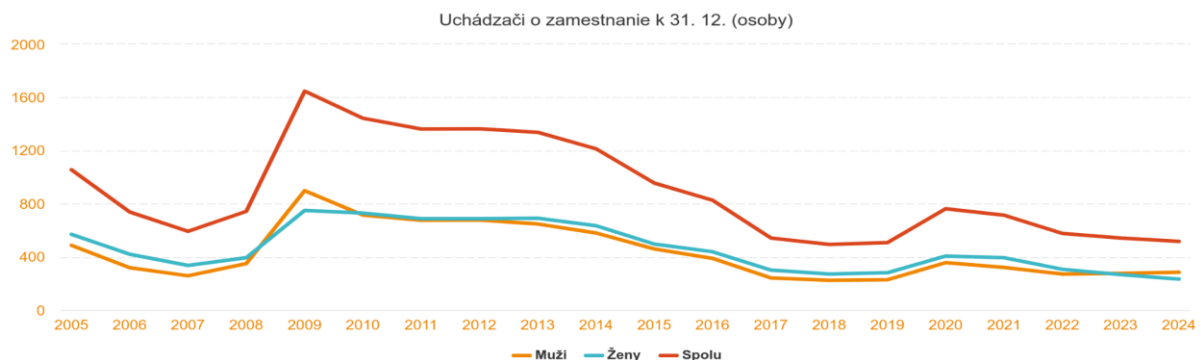
Počet uchádzačov o zamestnanie (UoZ) evidovaných na úrade práce k 31.12.2024 bol 516 osôb, z toho 232 žien. Percentuálna miera nezamestnanosti okresu Senica k 31.12.2024 je 4,39% (1865 UoZ). Miera nezamestnanosti v okrese oproti roku 2014 (11,25%) výrazne poklesla. UoZ mesta predstavujú podiel 27,71 % nezamestnaných okresu. Z hľadiska vzdelanostnej štruktúry najväčší počet UoZ tvoria uchádzači so stredným odborným vzdelaním bez maturity, s maturitou a základným vzdelaním. Najohrozenejšou skupinou na trhu práce je dlhodobo veková skupina 50 a viac rokov a absolventi stredných škôl v rozmedzí 20 – 29 rokov.

Dĺžka evidencie na Úrade práce, sociálnych vecí a rodiny (ÚPSVaR) sa posledných 5 rokov znižuje. V rámci okresu majú najväčšie zastúpenie UoZ evidovaní 3 - 6 mesiacov v počte 900 osôb a následne nad 12 mesiacov v počte 560 osôb, 156 osôb je ako UoZ evidovaných v okrese viac ako 48 mesiacov. Uchádzači s nízkym vzdelaním, osoby 50+ a dlhodobo nezamestnaní sú označovaní ako znevýhodnený typ uchádzača.

## Vývoj nezamestnanosti v meste Senica (muži, ženy spolu)

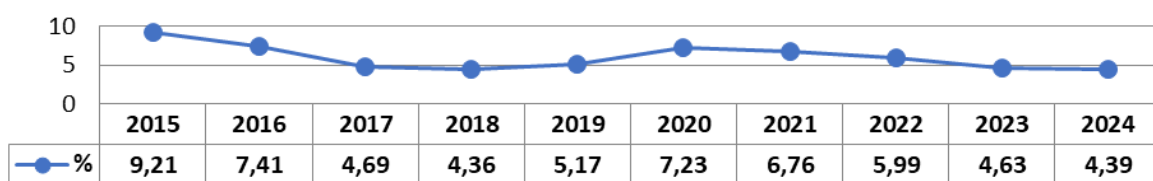
Rok	2016	2017	2018	2019	2020	2021	2022	2023	2024
<b>Počet osôb</b>	826	541	493	507	762	713	576	541	516

## Dlhodobý vývoj nezamestnanosti v meste Senica



Zdroj ŠÚ SR

Vývoj miery evidovanej nezamestnanosti v okrese Senica 2015 - 2024 v %



Napriek znižujúcej sa nezamestnanosti v meste výrazne stúpa index ekonomického zaťaženia obyvateľstva mesta, t. j. koľko osôb v predproduktívnom (0-14 rokov) a poproduktívnom (65+ rokov) veku pripadá na 100 osôb v produktívnom veku (15-64 rokov). V roku 2016 bol index 39,32. Ku koncu roku 2024 index stúpol na 51,93. Tento údaj súvisí s výrazným starnutím populácie mesta.

## Podnikateľské prostredie a priemysel

### Najväčší zamestnávateľia v meste Senica

Počet zamestnancov	Výnosy/Výsledok hospodárenia v r. 2024	Názov hlavnej činnosti	Názov subjektu
1000-1999*	82 496 516 €/ -2 837 688 €	Maloobchod s kozmetickými a toaletnými výrobkami v špecializovaných predajniach	Emil Krajčík, s.r.o.
500 - 999 *	84 689 724 €/ 68 503 €	Maloobchod v nešpecializovaných predajniach najmä s potravinami, nápojmi a tabakom	COOP Jednota Senica, spotrebné družstvo
250 - 499	125 515 707 €/ -15 610 874	Výroba ostatných dielov a príslušenstva pre motorové vozidlá	MAHLE Behr Senica, s.r.o.
250 - 499*	1 €/ -353 388 €	Nákladná cestná doprava	NAD - RESS Senica, a.s.
150 - 199	6 019 959 €/ -76 551 €	Starostlivosť o staršie osoby a osoby so zdravotným postihnutím v bytových zariadeniach	Domov sociálnych služieb pre dospelých a zariadenie pre seniorov SENICA
150 - 199 *	3 515 863 €/ 58 540 €	Činnosti agentúr sprostredkujúcich zamestnanie, maloobchod s nábytkom, svietidlami a inými domácimi potrebami v špecializovaných predajniach	tenus s.r.o.
100 - 149	305 840 114 €/ 2 988 357 €	Výroba ostatných kovových výrobkov i.n.	ArcelorMittal Gonvarri SSC Slovakia, s.r.o.
100 - 149	20 402 422 €/ 803 403 €	Všeobecná verejná správa	Mesto Senica
100 - 149*	65 954 746 €/ 1 174 873 €	Predaj automobilov a ľahkých motorových vozidiel	HÍLEK a spol., a.s.

100 - 149	33 678 957 €/497 505 €	Prevádzka mliekarní a výroba syrov	Syráreň Havran, a.s.
100 - 149	30 788 402 €/1 108 983 €	Výroba drôtených výrobkov, reťazí a pružín	Maccaferri Manufacturing Europe s. r. o.
100 - 149	10 677 967 €/93 931 €	Zmiešané hospodárstvo	Poľnohospodárske družstvo Senica
100 - 149	nezistené	Skladovanie, baliace činnosti, manipulácia s tovarom, reklamné a marketingové služby	ags 92, s.r.o. - organizačná zložka
50 - 99	2 475 728 €/3 197 €	Správa nehnuteľností na základe poplatkov alebo zmlúv	Okresné stavebné bytové družstvo Senica
50 - 99	42 554 781 €/3 729 125 €	Výroba ostatných dielov a príslušenstva pre motorové vozidlá	ArcelorMittal Tailored Blanks Senica, s.r.o.
50 - 99	47 830 415 €/289 742 €	Veľkoobchod s chemickými výrobkami	ALCHEM spol. s r.o.
50 - 99	6 576 377 €/4 194 €	Výroba chleba, výroba čerstvého pečiva a koláčov	Senické a skalické pekárne, a.s.
50 - 99	5 151 435 €/193 413 €	Zber iného ako nebezpečného odpadu	Technické služby Senica, a.s.
50 - 99	2 731 638 €/13 290 €	Základné školstvo	Základná škola, V. Paulínyho-Tótha 32, Senica
50 - 99	2 540 561 €/1 686 €	Základné školstvo	Základná škola, Komenského 959, Senica
50 - 99	2 674 656 €/48 549 €	Stredné odborné školstvo	Stredná odborná škola podnikania v remeslách a službách, V. Paulínyho - Tótha 31/5, Senica
50 - 99	2 905 245 €/87 298 €	Predškolská výchova	Materská škola, L. Novomeského 1209/2, Senica
50 - 99	3 929 225 €/250 375 €	Výroba chleba, výroba čerstvého pečiva a koláčov	FAUN spol. s r.o.
50 - 99	2 858 727 €/117 513 €	Činnosti špeciálnej lekárskej praxe	Mestská poliklinika Senica, a.s.
50 - 99	8 343 099 €/3 547 €	Ostatná výroba i. n.	RAMEX a.s.
50 - 99	1 607 118 €/14 062 €	Činnosti agentúr sprostredkujúcich zamestnania	INDUSTRIE WORK EU, s.r.o.
50 - 99	2 532 169 €/7 682 €	Základné školstvo	Základná škola, Sadová 620, Senica
50 - 99	4 433 936 €/9 237 €	Spravodlivosť a súdnictvo	Okresný súd Senica

50 - 99	1 819 246 €/2 516 €	Stredné všeobecnovzdelávacie školstvo	Gymnázium Ladislava Novomeského, Dlhá 1037/12, Senica
50 - 99	2 039 470 €/ -2 625 €	Základné školstvo	Spojená škola, Brezová 1, Senica
50 - 99	740 011 €/129 612 €	Účtovnícke a audítorské činnosti, vedenie účtovných kníh; daňové poradenstvo	ekoposs+ s.r.o.
50 - 99	2 014 788 €/ -58 670 €	Starostlivosť o staršie osoby a osoby so zdravotným postihnutím v pobytových zariadeniach	Harmónia, n.o. OCEAN
50 - 99	nezistené	Výroba umelých vlákien	Indorama Ventures Mobility Moravia a.s., organizačná zložka
50 - 99	nezistené	Výroba ostatných nekovových minerálnych výrobkov i. n.	IKO Sales International NV, organizačná zložka podniku zahraničnej osoby
50 - 99	110 798 642 €/5 390 172 €	Výroba ostatných kovových výrobkov i. n.	ArcelorMittal Gonvarri Nitra, s. r. o.
50 - 99	62 803 241 €/852 049 €	Tvarovanie alebo skladanie za studena	ArcelorMittal Building Solutions Slovakia s. r. o.
25 - 49	13 195 093 €/69 071 €	Veľkoobchod so železiarskym a inštalatérskym tovarom a vykurovacími zariadeniami a potrebami	KOVOBEL, a.s.
25 - 49	2 543 109 €/278 154 €	Elektrická inštalácia	PATÁK s.r.o.
25 - 49	2 609 740 €/ -62 710 €	Prevádzka športových zariadení	Rekreačné služby mesta Senica, spol. s r.o.
25 - 49	1 750 612 €/ -1 641 €	Stredné odborné školstvo	Obchodná akadémia, Dlhá 256/10, Senica
25 - 49	1 331 038 €/ -55 228 €	Umelecké vzdelávanie	Základná umelecká škola, Vajanského 27/4, Senica
25 - 49	741 314 €/50 406 €	Generálne čistenie budov	SEMIS TRADE, s.r.o.
25 - 49	nezistené	Činnosti ostatných členských organizácií, ostatná sociálna starostlivosť bez ubytovania i. n.	Slovenský Červený kríž, územný spolok Senica
25 - 49	1 253 112 €/ -111 267 €	Stredné odborné školstvo	Súkromná stredná odborná škola podnikania, Hollého 1380, Senica
25 - 49	808 328 €/ -6 835 €	Starostlivosť o staršie osoby a osoby so zdravotným postihnutím v pobytových zariadeniach	Zariadenie sociálnych služieb Senica, n.o.

\* zamestnanci aj v iných obciach a regiónoch SR, zdroj [finreg.sk](http://finreg.sk), [finstat.sk](http://finstat.sk)

## Priemyselná zóna Senica

Priemyselná zóna sa nachádza na Kaplinskom poli juhovýchodne od okraja mesta. Daná lokalita je určená pre priemyselnú a stavebnú výrobu aj využitie pre skladové hospodárstvo, logistiku a skladovanie. Zóna je obslužnou komunikáciou priamo napojená na cestu I. triedy I/51 v smere Trnava – Česká republika. Medzníkom pre vznik priemyselnej zóny sa stala zmena územného plánu v roku 2005. V tomto roku sa začala výstavba výrobných objektov spoločnosti ArcelorMittal Gonvari Slovakia SSC, s. r. o., ktorá spustila v roku 2006 prevádzku špecializovanú na delenie plochých oceľarských výrobkov na pásy a tabule. V roku 2007 začala výroba zváraných výliskov používaných pri výrobe automobilov v spoločnosti ArcelorMittal Construction Slovakia, s. r. o. Ďalšou spoločnosťou etablovanou v priemyselnej zóne je ArcelorMittal Tailored Blanks Senica, s. r. o., ktorá v prenajatých priestoroch spustila výrobu v roku 2006. V roku 2012 začala s výstavbou vlastnej prevádzky so začiatkom výroby v roku 2013. Je zameraná na výrobu trapézových plechov najrôznejších profilov, lamiel i kazetových profilov. V roku 2009 sa rozhodla realizovať svoj podnikateľský zámer v priemyselnej zóne spoločnosť IKO, celosvetový expert na výrobu a spracovanie šindľov, ktorá spustila prevádzku svojho závodu v roku 2011. Spoločnosť Najpi, a. s. začala s výstavbou závodu na úpravu zlievarenských a sklárskych pieskov v roku 2013. Skúšobná prevádzka začala v roku 2015. Ďalším závodom, ktorý spustil výrobu v roku 2016 je Maccafferri Manufacturing Europe s. r. o., ktorý sa zaoberá výrobou gabionov, geosyntetických materiálov a systémov na ochranu proti padaniu skál používaných pri budovaní oporných konštrukcií, úpravách vodných tokov a pod. Posledným z otvorených závodov v priemyselnej zóne je VAILLANT GROUP Heat Pump Production s. r. o., ktorý je najväčším závodom na výrobu tepelných čerpadiel systém vzduch – voda v Európe. Doposiaľ bolo v priemyselnej zóne vytvorených cca 1000 pracovných miest. Priemyselná zóna sa rozprestiera na 160 ha pozemkov, ktoré sú schválené v územnom pláne a vyňaté z poľnohospodárskej pôdy. Z dlhodobého hľadiska je vytypovaných 45 ha pôdy, o ktoré je možné priemyselnú zónu rozšíriť. Z pohľadu územno-plánovacej politiky Slovenskej republiky priemyselná zóna prispieva ku konkurencieschopnosti a udržateľnému rozvoju sídelných centier Slovenska.

Priemyselná zóna zahŕňa aj areál bývalých kasární na Železničnej ulici s rozlohou 15 ha, kde mesto Senica vytvorilo podmienky pre aktivity miestnym malým a stredným podnikateľom, a to odpredajom budov. Časť areálu bývalých kasární, ktorá je ešte vo vlastníctve mesta, spravuje Mestský podnik služieb spol. s r. o. od roku 2004. Ten na základe zmluvy prevádzkuje v areáli systém primárnych rozvodov pitnej vody, kanalizácie a dopravných komunikácií a prenajíma poslednú budovu vo vlastníctve mesta, v ktorej sídli nezisková organizácia prevádzkujúca útulok psov. V tomto areáli možno nájsť podnikateľské subjekty zaoberajúce sa nasledovnou činnosťou: triedenie a spracovanie domového odpadu deleného zberu, stavebné a zemné práce, prenájom strojov, služby v oblasti opráv a údržby automobilov a dopravy, výroba nábytku, ubytovacie a reštauračné služby, mäsovýroba a predaj, predaj kovomateriálu, nábytku, elektromateriálu, stavebného materiálu, veľkosklady, útulok pre psov Cerberus, n. o. V areáli bývalých kasární je stabilizovaných 41 firiem malého a stredného podnikania. V majetku mesta sú miestne komunikácie. Úlohou mesta zostáva zrekonštruovať a vybudovať nové komunikácie a spevnené plochy, verejné osvetlenie, zrekonštruovať vodovodnú a kanalizačnú sieť.

Územný plán mesta plánuje 241,69 ha nových plôch pre priemysel a výrobu.

## Stav zastavanosti priemyselnej zóny k 31. 10. 2025



### Dopravná infraštruktúra

Mesto Senica je pohraničným okresným mestom v rámci územia Trnavského samosprávneho kraja a SR. Z jeho polohy vplýva aj jeho dopravný význam. Mesto je pripojené na cestné ťahy a železničné trate, ktoré majú priamu väzbu na prepravné ťahy k Českej republike. Senica má k dispozícii tri dopravné systémy – cestnú, železničnú a leteckú dopravu, ktoré sa nachádzajú priamo na území mesta.

#### Cestná doprava

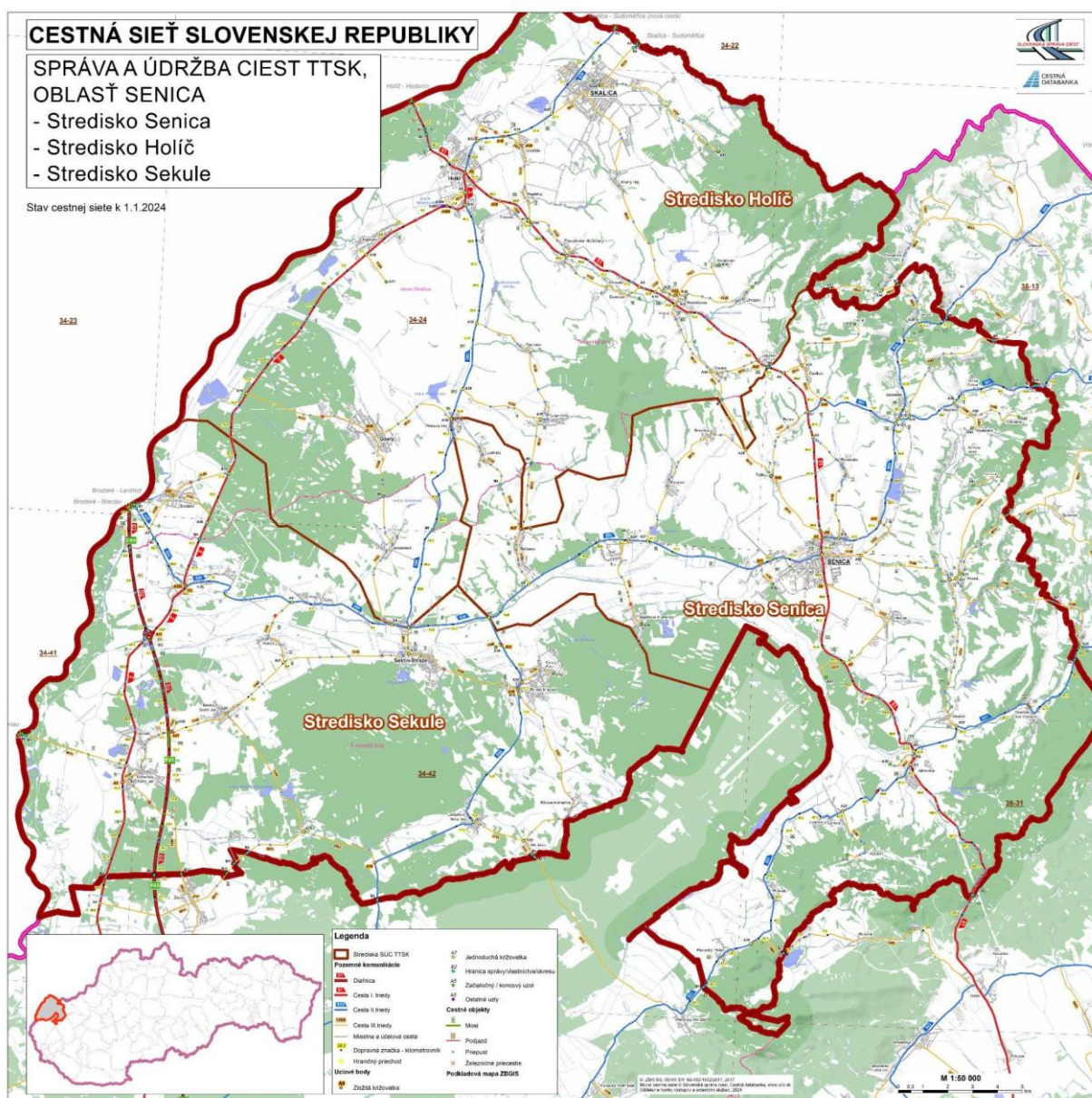
Mesto leží na križovatke ciest I. a II. triedy (I/51, II/500), ktoré tvoria jeho základnú cestnú kostru. Obe cesty majú medzinárodný význam – vedú k hranici s Českou republikou a podstatnou mierou zvyšujú dopravný význam mesta. Po vstupe Slovenska a Česka do Schengenskej zóny Európskej únie význam oboch ciest a mesta ešte vzrástol.

Cesta I/51 je významným medzinárodným západno-východným cestným ťahom I. triedy na západnom Slovensku. Vedie od Českej republiky z hraničného priechodu Hodonín cez hranice so Slovenskou republikou ďalej Holíčom, Senicou, Trnavou, Nitrou a Levicami, Banskou Štiavnicou, Žiarom nad Hronom až po Hronskú Breznicu. Cesta I/51 zabezpečuje napojenie mesta Senica na diaľnicu D1 Bratislava / Petržalka - križovatka s D2 - Trnava - Trenčín - Žilina - Prešov - Košice - štátna hranica SR/Ukrajina (dostupnosť 50 km – Trnava).

Cesta II/500 sa pripája na cestu I/2 v Kútoch, prostredníctvom ktorej je táto cesta pripojená na diaľnicu D2 štátna hranica ČR/SR - Kúty - Malacky - Bratislava – štátna hranica SR/MR (dostupnosť 30 km). Z Kútov prechádza cez Senicu do Českej republiky.

Doplňkom k týmto cestám v regionálnych dopravných vzťahoch patria cesty III. triedy číslo 1146 (Senica –Rybky - Oreské - Radošovce) s napojením na 1148 do Smrdák a cestu číslo 1149 (Senica – Prietrž - Dolný Štverní), ktorá sa napája na II/50 a spája Senicu s Brezovou pod Bradlom.

K cestám III. triedy patria cesty číslo 1157 (Čáčov – spojovacia), 1158 (Rovensko – spojovacia) a 1150 (Kunov – spojovacia), ktoré však majú charakter miestnych komunikácií mesta Senica.



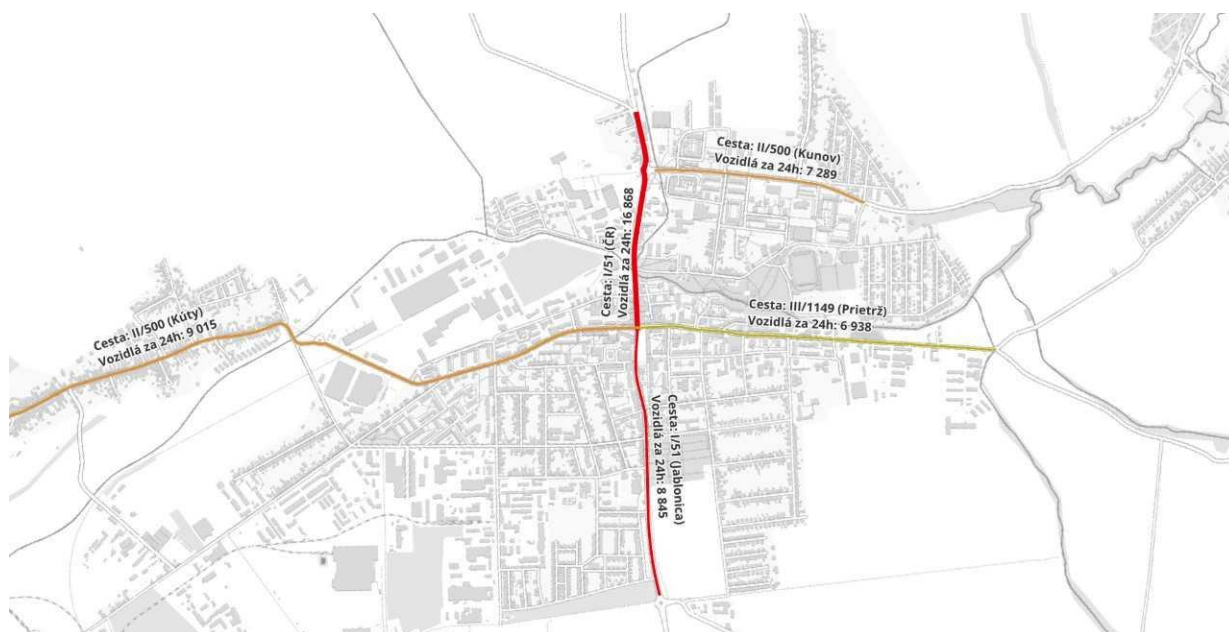
Zdroj [www.cdb.sk](http://www.cdb.sk)

**Vývoj intenzity dopravy na cestách vo vozidlách za 24 hod. s prognózou do roku 2040 podľa Celoslovenského sčítania dopravy od Slovenskej správy ciest.**

Cesta	Počet vozidiel celkom za 24 hod.						
	2000	2010	2015	2020*	2022	2030*	2040*
I/51 (ČR)	4035	14 882	15 924	16 965	16 868	18 900	20 686
I/51 (Jablonica)	6321	9 127	9 766	10 405	8 845	11 591	12 687
II/500 (Kúty)	4995	9 175	9 726	10 184	9 015	11 285	12 019
II/500 (Kunov)	2743	8 005	8 485	8 886	7 289	9 846	10 487
III/1149 (Prietrž)	1399	5 618	5 843	6 067	5 676	6 573	7 023

\*prognóza

**Intenzita dopravy podľa meraných úsekov**



Senica ako pohraničné okresné mesto je vystavené negatívnemu pôsobeniu tranzitnej dopravy najmä na ceste I/51, ktorá prechádza centrom mesta (hluk, vibrácie, prašnosť, zvyšovanie teploty centra mesta). Z tohto dôvodu je potrebné realizovať obchvat cesty I/51, ktorý odbremení mesto od tranzitnej dopravy západným okrajom mesta.

Z dostupných podkladov Prezídia Policajného zboru SR (PPZ SR) z databázy evidencie vozidiel v meste Senica bolo k 30. 6. 2019 v meste prihlásených 8 568 vozidiel, z toho 6 261 osobných.

V okrese Senica je k 30. 6. 2025 evidovaných 45 098 vozidiel z toho osobných motorových vozidiel 31 331. V roku 2016 bolo v okrese evidovaných 35 571 vozidiel z toho osobných motorových vozidiel 24 793. V okrese bol od roku 2016 do 30. 6. 2025 zaznamenaný nárast počtu vozidiel o 26,78 % a nárast osobných motorových vozidiel o 26,37 %.

## Železničná doprava

Železničná trať č. 116 (Kúty – Jablonica – Trnava) ako bočná vetva spájajúca hlavné trate č.120 Bratislava – Trnava – Bytča, v napojení na č.180 do Košíc a trať č.110 po Kúty v smere Bratislava – Malacky – Brno – Praha bola doterajším vývojom prepravných vzťahov utlmená. Železničná stanica má rozsiahle koľajisko a vlečky pripojené do závodov na západnom okraji mesta. V roku 2013 prešla kompletnou rekonštrukciou. Železničný systém má potenciál významnou mierou prispieť k ďalšiemu rozvoju výroby na území mesta. Dostupnosť medzinárodných železničných koridorov je 23 km – Kúty a 45 km – Trnava.

Vyťaženosť nákladnej vlakovej dopravy sa zvýšila po začatí výroby v závode PSA Peugeot Citroën Slovakia v Trnave, v súčasnosti Stellantis Slovakia.

## Letecká doprava

Na západnom okraji územia mesta za železničnou stanicou sa nachádza neverejné vnútroštátne letisko. Je využívané na súkromné, športové a zážitkové lety, tandemové zoskoky. Taktiež poskytuje výcvik pilotáže vetroňov, motorových lietadiel, leteckej akrobacie a výcvik parašutizmu. Prevádzkovateľom letiska je občianske združenie Záhorácky Aeroklub Senica. Letisko je vybavené pre lety VFR (za dňa a predpísanej dohľadnosti) s jednou asfaltovou dráhou 1080 m x 30 m a jednou trávnatou dráhou 1080 m x 70 m.

Vzdialenosť mesta k medzinárodnému letisku Bratislava je 90 km, Viedeň 160 km, Piešťany 55 km a Brno 103 km.

## Mestská hromadná doprava

Mestská hromadná doprava v meste Senica je vykonávaná dopravcom ARRIVA Trnava, a.s. na základe zmluvy o službách vo verejnom záujme. Táto zmluva v rámci dodatkov platí do 31. 12. 2031. Na území mesta poskytujú služby štyri linky mestskej hromadnej dopravy. Autobusové zastávky na trase: Linka č. 1 - autobusová stanica – poliklinika – Kunov – cintorín – autobusová stanica (okružná linka), linka č. 2 - Sotina – poliklinika – autobusová stanica – Dlhá ul. – železničná stanica (kyvadlová linka), linka č. 3 m - poliklinika – autobusová stanica – Čáčov – autobusová stanica – poliklinika (okružná linka) a linka č. 4 Sotina – autobusová stanica – Čáčov (ide raz denne do Čáčova a naspäť). V mestskej hromadnej doprave je spolu 42 autobusových zastávok. V rámci plnenia zmluvy Arriva Trnava, a. s., sú postupne budované nové digitálne informačné tabule.

V roku 2025 pribudla na hlavnej ceste na Námestí oslobodenia pri budove Slovenskej pošty nová zastávka MHD, ktorá slúži pre linku MHD č. 2.

V záujme zlepšenia podmienok pre cestujúcich v MHD Mesto Senica v priebehu roku 2017 začalo s výmenou, resp. osadením prístreškov v poradí podľa najviac vyťaženejších zastávok MHD. V priebehu roku 2018 sa pokračovalo vo výmene prístreškov, pričom bolo spolu vymenených 21 prístreškov. Výmena a doplnenie ďalších prístreškov sa realizovali aj v roku 2022 výmenou prístreškov na zastávke linky č. 1 – Agrostav na Štefánikovej ulici a na zastávke Kunov rázcestie.

Sledovaním štatistiky cestujúcich vieme vďaka presnejším údajom o obsadenosti lepšie vyhodnotiť efektívnosť niektorých spojov. Cez víkendy sme zo štatistiky zaznamenali veľmi

nízku obsadenosť u niektorých spojov. Do budúca vidíme možnosť optimalizácie liniek č. 1 a č. 2 počas víkendov.

### Prímestská hromadná doprava

Cez Senicu prechádza spolu 25 prímestských autobusových spojov.

Mestskú hromadnú dopravu zabezpečuje spoločnosť ARRIVA Trnava, a.s. Prímestskú autobusovú dopravu zabezpečujú spoločnosti ARRIVA Trnava, a.s. a spoločnosť SKAND Skalica, s.r.o.

Rozmiestnenie zastávok pre hromadnú cestnú dopravu je vhodné, čo dokumentuje pokrytie väčšej časti územia mesta pešou dostupnosťou 300 m. V prípade dostupnosti 500 m, čo je ešte únosné, je pokryté takmer celé jeho územie.

### Cyklistická doprava

Mesto Senica pristúpilo k riešeniu cyklistickej dopravy komplexne a efektívne. V roku 2016 bol spracovaný *Generel cyklistickej dopravy mesta Senica*, ktorý navrhol komplexnú sieť hlavnej a doplnkovej cyklistickej infraštruktúry na území mesta so všetkými príslušnými zložkami a nárokmi na priestor. Cieľom generelu je nastolenie funkčnej koncepcie rozvoja udržateľného spôsobu dopravy a zníženie podielu motorovej dopravy v meste na základe myšlienky rozvoja „zdravého“ mesta. Zvýšením kvality cyklistickej infraštruktúry chce samospráva prispieť k ďalšiemu rastu používania bicyklov v rámci dopravy v meste, čo v dôsledku povedie k väčšej priepustnosti mesta pre všetky druhy dopravy.

Generel cyklistickej dopravy bol v plnej miere zapracovaný do platného *Územného plánu mesta Senica* v rámci zmien a doplnkov č. 09-2023.

Mesto Senica dobudovalo v roku 2022 sieť cyklo dopravných trás v dĺžke 5,604 km vrátane dvoch lávok cez miestne vodné toky, ktoré prepájajú najväčšie obytné časti mesta s centrom, obchodnými a priemyselnými zónami. Sieť bola ukončená na Dlhej ulici pri areáli bývalých kasární.

Na túto sieť sa v roku 2025 projekčne napája ďalšia cyklo dopravná trasa vedúca po Železničnej ulici v dĺžke cca 1,6 km, ktorá je v súčasnosti vo výstavbe a končí pri železničnej stanici. Od železničnej stanice po miestne letisko bude pokračovať cyklotrasa po miestnej asfaltovej komunikácii, kde bude pohyb cyklistov upravený dopravným značením. Výstavba ďalších cca 6,4 km novej cyklo dopravnéj trasy prebieha pozdĺž rieky Myjava, ktorá bude spájať obce Senica – Dojč a bude prechádzať aj katastrom obce Šajdíkove Humence (extravilán).

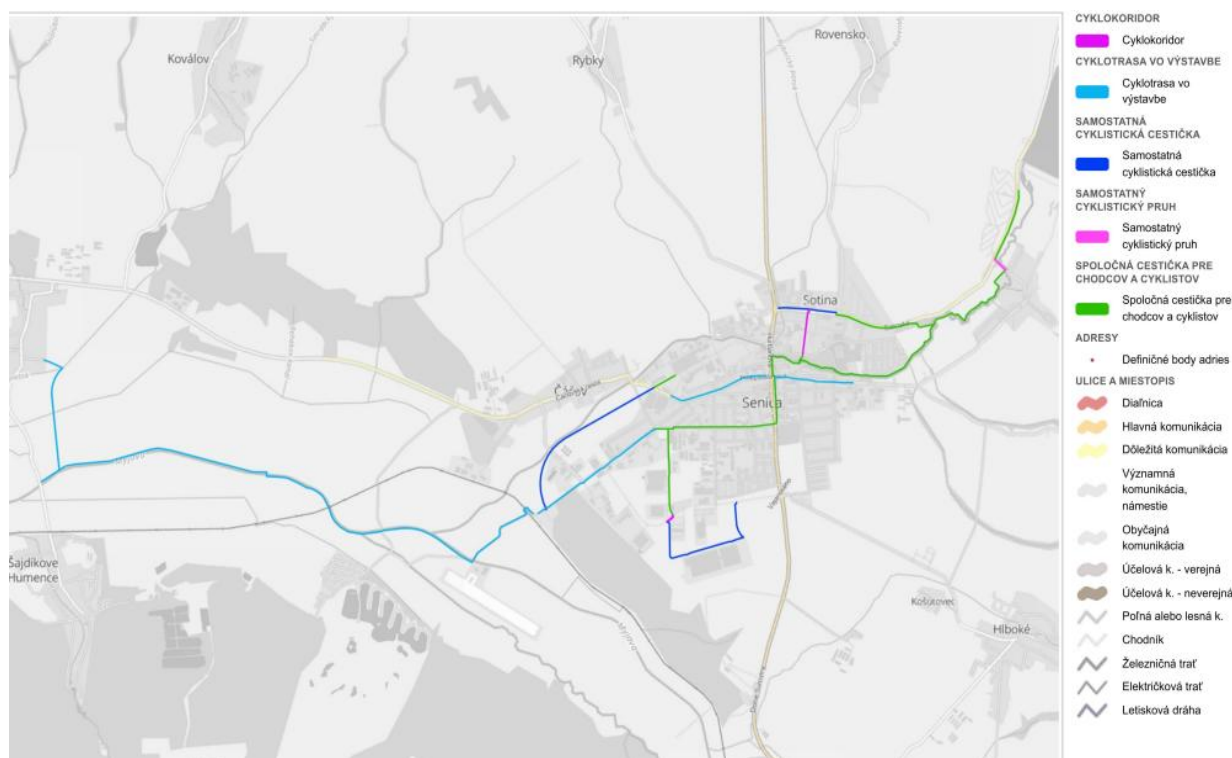
V roku 2025 začalo budovanie ďalšieho úseku cyklo dopravných trás na Štefánikovej a Hviezdoslavovej ulici. Ich výstavbou sa dosiahne v zmysle Cyklogenerelu mesta Senica viacúčelné cyklo dopravné prepojenie od kraja východu na západ mesta cyklistickou trasou v celkovej dĺžke cca 1,5 km. V roku 2026 tak bude dobudovaná hlavná kostra cyklo dopravných trás v meste.

V roku 2023 spoločnosť BOJAR s. r. o. vybuďovala samostatnú segregovanú cyklocestičku v šírke 2,5 m a celkovej dĺžke 1915 m, ktorá je vedená bývalou železničnou vlečkou so začiatkom pred miestnou časťou Čáčov a vyústením pri železničnej stanici. Má primárne rekreačný účel.

Od centra mesta (napojenie na autobusovú stanicu) vedie popri toku rieky Teplica rekreačná cyklotrasa v dĺžke 4 km do rekreačnej oblasti Kunovská priehrada. Cyklotrasa nepostačuje svojou kapacitou a je najmä v letných mesiacoch prehustená. Dochádza na nej k častým kolíziám. Je preto potrebné venovať pozornosť aj rekreačným cyklotrasám, navýšiť ich ponuku a tým rozptýliť ich užívateľov aj do iných častí mesta.

V roku 2012 bola v rámci projektu Senica s novým námestím financovaná výstavba cyklochodníka v dĺžke 382 m napojeného na vyústenie cyklotrasy pri rieke Teplica. Cyklochodníkom vedúcim centrom mesta cez námestie ku kostolu bol zabezpečený bezpečný prístup občanov na bicykloch do centra. V tom istom roku bolo vybudovaných 910 m spevnenej plochy pozdĺž rieky Teplica od časti Kolónia po časť Čáčov s možnosťou využitia aj pre cyklistov.

Senica je cyklistickým mestom a podporuje cyklodopravu v rámci kampane Európskeho týždňa mobility. Cyklodoprava je spôsob, ako mesto odbremeniť od hustej automobilovej dopravy. Vo výhľade je prepojenie cyklotrás v rámci mestských častí a okruh rekreačných cyklotrás vedúcich v extraviláne a okolí katastra mesta po spevnených asfaltových a poľných družstevných cestách.



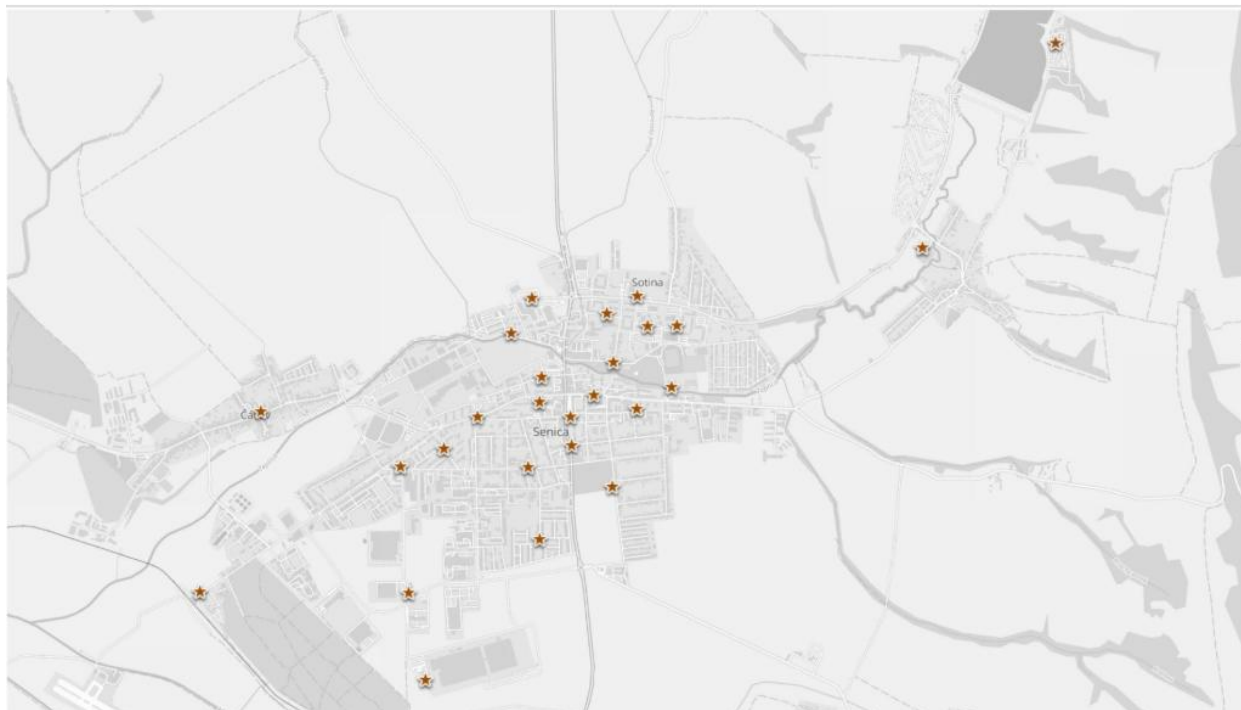
Zdroj Gisplan mesta Senica - Mapa cyklistickej infraštruktúry

## BIKESHARING

K zvýšeniu podielu cyklodopravy v meste Senica prispieva realizácia projektu Zdieľané bicykle na území mesta Senica. Prevádzka bikesharingu bola spustená na jar 2024 pod značkou SENICA BAJK. Pre obyvateľov je k dispozícii 85 klasických bicyklov a 60 ks elektrobicyklov rozmiestnených po meste v 25 dokovacích staniaciach a v 1 virtuálnej stanici. Od spustenia v apríli

2024 sa do systému zaregistrovalo 3381 používateľov, ktorí spolu absolvovali 106 689 jász. Prevádzku systému zastrešuje Sociálny podnik mesta Senica.

### Senica Bajk - stanice



### Zdroj Gisplan mesta Senica

#### Statická doprava

Statická doprava predstavuje v Senici významný problém. V meste bolo k 31. 8. 2015 evidovaných 7 629 osobných automobilových vozidiel. Z dostupných podkladov z PPZ SR databázy evidencie vozidiel v meste Senica bolo k 30. 6. 2019 v meste prihlásených 8 568 vozidiel, z toho 6 261 osobných. V okrese bol od roku 2016 do 30. 6. 2025 zaznamenaný nárast počtu vozidiel o 26,78 % a nárast osobných motorových vozidiel o 26,37 %. Zvýšený počet osobných automobilov eviduje aj mesto na svojom území.

1. júna 2020 došlo k významným zmenám v parkovacej politike mesta. Zmeny zahŕňajú prechod niektorých parkovísk na dočasné parkovanie a rozšírenie kapacity o nové miesta. Vodiči si parkovacie karty na dočasné parkovanie môžu zakúpiť online prostredníctvom portálu [datamesta.senica.sk](http://datamesta.senica.sk).

K 30. 10. 2025 je pridelených (tzn. aj vybudovaných) 424 trvalých parkovacích miest. Dočasných parkovacích miest je 3 549. Pre ŤZP je vyčlenených 146 miest.

V rámci celého mesta je identifikovaných približne 5 143 parkovacích miest. Tento údaj zahŕňa oficiálne trvalé a dočasné parkovacie miesta, plochy neznačené, ale užívané na parkovanie, plochy popri dopravných komunikáciách. V počte nie sú zahrnuté parkovacie plochy pri nákupných zónach.

Najhoršia situácia z hľadiska parkovania pretrváva v centrálnych častiach mesta (ulice J. Kráľa, Štefánikova, Hviezdoslavova, Hurbanova). Komplikovaná situácia je aj na sídliskách. Pri výstavbe mesta a územnom plánovaní do 90. rokov 20. storočia sa neuvažovalo s tak vysokým počtom áut a plochy pre parkovanie boli poddimenzované. Budovanie parkovacích miest v meste

bude z dlhodobého hľadiska stále problematickejšie. Vzhľadom na zvyšujúci sa počet parkujúcich osobných automobilov v meste bude musieť samospráva hľadať stále efektívnejšie nástroje ako parkovaciú politiku riešiť. Nie je však v záujme mesta ani obyvateľov budovať parkovacie miesta na úkor existujúcej zelene.

## Analýza bývania

Mesto Senica aktuálne vlastní 561 nájomných bytov. Tie sa nachádzajú na uliciach: Štefánikova 1559/52B, Sotinská 1590/3, Sv. Cyrila a Metoda 2870/2, Sv. Cyrila a Metoda 2871/4, Sv. Cyrila a Metoda 2872/1,3, Sv. Cyrila a Metoda 2872/5,7, Sv. Gorazda 3002/1,3, Kolónia 556/17, Hurbanova 1379/38, J. Bežu 2678/14,16,18, Gen. L. Svobodu 1361, Robotnícka 57, Hviezdoslavova 314, J. Kráľa 738, byty na Štefánikovej 1441/79 – táto bytovka je momentálne neobývaná a bytový dom na J. Kráľa 734 je od januára 2025 v rekonštrukcii. Cieľom je zvýšiť kvalitu bývania, znížiť energetickú náročnosť budovy a vytvoriť moderné nájomné bývanie. Po dokončení bude v mestskej bytovke 23 moderných nájomných bytov, pričom okolo objektu vznikne 19 nových parkovacích miest.

Na bývanie sú poskytované aj izby v ubytovni na ul. Hurbanova 1378. Na prízemí tejto budovy sa nachádza 1-izbový byt, 4 izby 2 (bunky), nocľaháreň so 7 posteľami a útulok s 2 bunkami a kuchynkou, ktorý patrí pod zariadenie sociálnych služieb. Na 1. poschodí je 22 izieb (11 buniek) a na 2. poschodí sa nachádza rovnako 22 izieb (11 buniek).

Aktuálny stav voľných bytov k 28. 8. 2025: 0. Oddelenie sociálnych vecí, kultúry a športu Mestského úradu v Senici, ktoré má na starosti správu nájomných bytov, eviduje k 29. 10. 2025 v poradovníku na 1-izbový byt 16 žiadostí. Počet podaných žiadostí na pridelenie izby je v poradovníku 6. Na 2-izbový byt je v poradovníku evidovaných 50 žiadostí. Priemerná čakacia doba na pridelenie bytu je trištvrte až jeden kalendárny rok. Z údajov vyplýva, že v meste narastá potreba malometrážnych nájomných bytov.

### Vývoj bytového fondu 2017 - 2025

Obdobie výstavby	Rodinné domy (počet bytov)	Obytné domy (počet bytov)	Ostatné budovy (počet bytov)	Bytový fond spolu
2017	36	--	--	36
2018	45	--	--	45
2019	54	--	--	54
2020	44	--	1	45
2021	61	--	--	61
2022	32	134	--	166
2023	27	--	--	27
2024	23	6	--	29
2025	9	18	--	27
<b>Spolu</b>	<b>331</b>	<b>158</b>	<b>1</b>	<b>490</b>

Podľa údajov zo SOBD 2021 sa v meste nachádza 1 926 rodinných domov a 450 bytových domov, pričom za bytový dom sa ráta každý vchod v bytovom dome s celkovým počtom bytov v bytových domoch 6 376.

Plochy bývania sú na území mesta Senica situované v centrálnych častiach mesta a jeho mestských častí. V samotnom centre prevažuje viacpodlažná zástavba hromadnej bytovej výstavby, zatiaľ čo v okrajovejších častiach sú vybudované zóny nízkopodlažnej individuálnej bytovej výstavby – rodinných domov. Väčšina existujúcich obytných plôch má priaznivé dochádzkové vzdialenosti k občianskej vybavenosti aj k zastávkam MHD. Pôvodná urbanistická štruktúra centra mesta tak spĺňa charakter územia krátkych peších vzdialeností.

Nové obytné územia začali vznikať postupne od 90. rokov, prevažne v okrajových častiach mesta a jeho mestských častí. Tento vývoj priniesol zvýšenú potrebu presunu obyvateľov osobnou dopravou, keďže nové lokality nízkopodlažnej zástavby často nedisponujú dostatočnou občianskou vybavenosťou, majú slabé napojenie na sieť verejných chodníkov a nachádzajú sa mimo ideálnych peších vzdialeností. Napriek tomu sú pôvodné aj nové obytné územia napojené na sieť verejných komunikácií a inžinierskych sietí, čo zabezpečuje vysoký štandard technického vybavenia územia.

Na území mesta Senica sa nachádza viacero rozvojových lokalít určených pre novú výstavbu – a to pre viacpodlažnú hromadnú bytovú výstavbu aj nízkopodlažnú individuálnu bytovú výstavbu. Hromadná bytová výstavba je navrhovaná najmä v lokalitách v priamom kontakte s centrom mesta (na územiach brownfieldu), kde má podporiť jeho zahusťovanie, ako aj v časti lokálneho centra Sotinej. Navrhované územia pre rodinné domy sú situované v dotyku a priamom napojení na existujúce obytné zóny, čo umožňuje efektívne dopravné aj technické napojenie.

Priemerná hustota osídlenia na celom území mesta predstavuje približne 14 obyvateľov/ha. V súčasnosti žije na ploche určenej na bývanie s rozlohou cca 347,72 ha celkovo 19 137 obyvateľov (údaj podľa posledného sčítania obyvateľstva), čo predstavuje približne 55 obyvateľov/ha zastavaného obytného územia. Ideálna hranica hustoty sa začína približne na 50 obyvateľoch/ha pre celé územie mesta a 100 obyvateľoch/ha pre obytné územia.

Mesto Senica preto plánuje v nasledujúcich rokoch prípravu nového územného plánu, ktorý bude riešiť efektívnejšie využívanie infraštruktúry a služieb, zároveň bude navrhovať nové rozvojové plochy s dôrazom na budúcu hustotu osídlenia. Okrem hlavných cieľov územného plánovania, ktorými sú efektívne spravovanie územia, tvorba krátkych a vzájomne prepojených lokalít s lokálnymi centrami, prepojenie a rozvoj zelenej kostry v extraviláne mesta, vytvorenie hierarchie verejných priestorov a rozvoj peších a cyklistických prepojení, bude cieľom aj návrh optimálnej a efektívnej obytnej zástavby, ktorá pokryje budúci dopyt obyvateľov. Týmto smerovaním sa má dosiahnuť kompaktnejšia urbanistická štruktúra, podpora udržateľnej mobility, ako aj zefektívnenie procesov dopravy, správy a údržby mesta.

## Nové plochy bývania navrhované v územnom pláne (ÚP)

Hlavná funkcia	Plocha ha	Počet obyvateľov
plochy bývania v malopodlažnej zástavbe (IBV)	141,51 ha (*35)	4 953
plochy bývania vo viacpodlažnej zástavbe (HBV)	27,15 ha (*150)	4 073
<b>Spolu</b>	<b>168,66</b>	<b>9 026</b>

## Stav plôch bývania k 31. 8. 2015

Hlavná funkcia	Plocha ha
plochy bývania v malopodlažnej zástavbe (IBV)	103,34
plochy bývania vo viacpodlažnej zástavbe (HBV)	7,83
<b>Spolu</b>	<b>111,17</b>

## Stav plôch bývania k 31. 10. 2025

Hlavná funkcia	Plocha ha
plochy bývania v malopodlažnej zástavbe (IBV)	259,62
plochy bývania vo viacpodlažnej zástavbe (HBV)	88,10
<b>Spolu</b>	<b>347,72</b>

## Poľnohospodárstvo

Územie Senice je intenzívne poľnohospodársky využívané. Podiel poľnohospodárskej pôdy ku koncu roka 2024 k celkovej ploche územia predstavuje 69,67 %, čo je pokles porovnaní s rokom 2016 o 0,49 %. Prevládajúcim druhom pozemku je orná pôda, ktorá zaberá 3370,7 ha. Z ostatných druhov pozemkov majú najväčšie zastúpenie záhrady, ovocné sady a trvalé trávne porasty. V ornej pôde prevládajú vysokokvalitné pôdy v rozmedzí stupňov 2 - 4 s typom produkcie vysoko produkčné, veľmi produkčné a produkčné. V prevažnej miere ide o pôdny typ hnedozem, ale nezanedbateľne aj černozem. Rentabilita rastlinnej produkcie sa pohybuje v stupňoch veľmi vysoko a vysoko rentabilná.

<b>Celková výmera územia</b>	<b>5 028,97</b>
<b>Poľnohospodárska pôda spolu</b>	<b>3 503,89</b>
orná pôda	3 370,70
záhrady	87,52
ovocné sady	18,04
trvalé trávnaté porasty	27,58
vinice (k. ú. Kunov)	0,06

Prevažnú časť poľnohospodárskej výroby v riešenom území zabezpečujú poľnohospodárske organizácie - EUROAGRO SENICA s. r. o., ALCHEM spol. s r. o., SANAGRO Senica s. r. o., Agrovýkrm, a. s., Poľnohospodárske družstvo Senica.

Najväčšia plocha sústredených záhrad je v záhradkárskych osadách Kunov I, II, III. Aktívnu činnosť v meste v tejto oblasti vykonáva Okresný výbor Slovenského zväzu záhradkárov Senica.

## **Lesné hospodárstvo**

Výrobnú základňu lesného hospodárstva predstavuje 489 ha lesných pozemkov. Lesnatosť územia dosahuje hodnotu len približne 9,71 %. Z hľadiska výskytu lesných ekosystémov je územie pomerne rôznorodé. Rozptýlená zeleň v poľnohospodárskej krajine zahŕňa remízky, výmole, sprievodnú vegetáciu pozdĺž komunikácií, ktoré majú protieróznú a krajnotvornú funkciu. Plochy lesných pozemkov sa od roku 2016 znížili.

Štátne lesy obhospodarujú lesné pozemky, ktoré plnia nielen hospodárske, ale aj pôdochranné a ekologické úlohy. Hlavnými drevinami v lesoch na území Senice sú: borovica, dub, agát, jelša, prípadne iné listnaté dreviny.

Mesto vlastní 653 190,50 m<sup>2</sup> lesných pozemkov v katastrach Senica, Kunov, Sobotište, Prietrž, Podbranč.

## **Technická infraštruktúra**

### **Zásobovanie pitnou vodou**

Senický skupinový vodovod je zásobený z vodných zdrojov situovaných na svahu Malých Karpát. Na nich je napojených 100 % obyvateľov mesta, prostredníctvom dvoch vodojemov (VDJ):

1. VDJ Sotina
2. VDJ Hlboké

Z vodného zdroja (VZ) Sološnica, Plavecké Podhradie a Plavecký Mikuláš je voda tlačaná do VDJ Plavecký Mikuláš, odkiaľ gravitačne zásobuje Senický skupinový vodovod a príslahlé obce a dotuje aj časť spotreby zásobovanej z VZ Kúty. Táto voda plní aj VDJ Sotina 2 x 3000 m<sup>3</sup>.

Voda z vodného zdroja Holdošov mlyn zásobuje obec Hradište a dopĺňa akumuláciu na úpravňu vody (ÚV) Osuské, kde dotekajú aj iné pramene ako napr. VZ Hodoňove studne, VZ okence - Zvarová, VZ Rásnik, VZ Osuské. Z ÚV Osuské sa voda tlačí na VDJ Hlboké (z daného výtlaku je napojený Agrovýkrm a. s. a niektorí malý odberatelia). Z VDJ Hlboké je zásobovaná obec Hlboké, obec Prietrž a mesto Senica. VZ Holdošov mlyn bol rozšírený s výhľadom posielat' časť vody až do Holíča a Skalice.

Pre väčšinu karpatských vodných zdrojov je charakteristická ich premenlivá výdatnosť. Vzhľadom na narastajúcu potrebu vody v Senici a potrebu pitnej vody pre 11 obcí medzi Senicou a Holíčom, je nutné zabezpečiť stabilnú dodávku pitnej vody do systému Senického skupinového vodovodu. Prvá etapa stavby „Senica - Holíč, prepojenie vodovodu“ je zrealizovaná, pokračovanie stavby je zaradené do plánu investícií BVS, a. s. Potreba vody pre uvedenú stavbu je 20,0 l/s .

Dodávka pitnej vody do Senického skupinového vodovodu v potrebnom množstve a kvalite bude zabezpečená rozšírením existujúceho vodného zdroja Holdošov mlyn v katastri obce Hradište pod Vrátnom o ďalšie dve studne a dopravou vyťaženej vody do úpravne vody Osuské a do vodojemu Hlboké, čo si vyžiada úpravy jestvujúceho systému transportu vody, systému úpravy vody a tiež vybudovanie nových vodovodných potrubí.

Kapacita VZ Holdošov mlyn bola stanovená na 50 l/s. V súčasnosti je využívaný VZ Holdošov mlyn v priemere na 15-20 l/s. Vybudovaním prepojenia medzi VDJ Hlboké a VDJ Sotina dokáže správca siete posúvať vodu z ÚV Osuské vo väčšom objeme do VDJ Hlbokého a následne do VDJ Sotina, čím dokáže pokrývať spotrebu väčšieho počtu odberateľov. Tým sa začne VZ Holdošov mlyn využívať na plnú kapacitu.

V roku 2025 začala Bratislavská vodárenská spoločnosť a. s. budovať vodovodný obchvat mesta, v rámci ktorého buduje prepojovacie vodovodné potrubie spolu so sekčným uzáverom a kalníkom: SO 01 – Vodovod DN 300. Stavba sa bude nachádzať v katastrálnych územiach Senica, Kunov a Hlboké. Bude zabezpečovať transport vody z vodojemu Hlboké do vodojemu Sotina s kapacitou 50 l/s. Prepoj je navrhnutý z potrubia TvL DN 300 PN 6 v dĺžke 6 715 m.

Bytová a občianska vybavenosť je smerovaná do východnej časti mesta v lokalite Sotina a v smere na Hlboké. Priemyselná časť Senice sa rozširuje južným smerom k rieke Myjava v lokalite Kaplinské pole. Do týchto nových rozvojových lokalít bude potrebné postupne rozšíriť rozvodnú sieť pitnej vody v závislosti na budovaní jednotlivých výstavbových zón.

### **Odvádzanie a čistenie odpadových vôd**

Mesto Senica má vybudovanú splaškovú kanalizáciu s celkovou dĺžkou 58 km, na ktorú je napojených 98 % obyvateľov mesta. Splaškové a dažďové vody sú odvádzané do mechanicko-biologickej čističky odpadových vôd (ČOV).

Odvedenie týchto vôd je zabezpečené tromi kmeňovými stokami „A“, „B“, „C“. Zberače sú na hranici prevádzkyschopného stavu z hľadiska kapacity.

Napájanie satelitných obytných zón pre senický kanalizačný systém predstavuje z hľadiska kapacity zaťaženie. Z uvedeného dôvodu bude nutné na podklade hydrotechnického posúdenia realizovať modernizáciu kanalizačného systému, ako podmienku pripájania nových rozvojových lokalít.

Vzhľadom na plánovanú výstavbu verejnej kanalizácie v obci Sobotište a dopojenie čerpacej stanice Sobotište SE SO KČS 01 je nutné hydrotechnické posúdenie kapacity kanalizačných čerpacích staníc SE SE KČS 04 a KČS 05.

Čistiareň odpadových vôd bola daná do prevádzky v prvej polovici 90. rokov 20. storočia. Bola vybudovaná pre výhľadový rok 2020 s pripojením mestských častí Čáčov a Kunov, čo sa už stalo.

Kapacita ČOV Senica je v súčasnosti zaťažená látkovo a hydraulicky na 52% projektovanej kapacity.

Z dôvodu naplnenia zaťaženia ČOV sa odporúča na ČOV Senica napojiť aj ďalšie okolité obce nachádzajúce sa v blízkosti Senice v rozsahu splaškových vôd: Dojč, Rohov, Rybky, Rovensko, Hlboké a cez kanalizáciu v rekreačnej oblasti Kunov aj splaškové vody z obce Sobotište.

*Mestská časť Senica - Čáčov* má vybudovanú delenú stokovú sieť. Splaškové odpadové vody sú vyústené tromi zberačmi do stoky „C“. Dažďové odpadové vody sú zaústené do potoka Bahenec.

*Mestská časť Senica - Kunov* má vybudovanú delenú stokovú sieť. Splaškové vody sú výtlačkom cez čerpaciu stanicu vyústené do kmeňovej stoky „C“ v Sotine a dažďovej kanalizácie, ktorá slúži na odvádzanie zrážkových vôd zo spevnených plôch v centrálnej časti Kunova a nižšie situovanej novej IBV.

Splašková kanalizácia nie je doposiaľ vybudovaná v častiach Horné Suroviny a Dolné Suroviny, Košútovec, Brestové a čiastočne Párovce čo predstavuje cca 2 % obyvateľov mesta.

Kanalizačnú sieť v meste Senica spravuje Bratislavská vodárenská spoločnosť a. s.

Mestský podnik služieb spol. s r. o. Senica je vlastníkom verejnej dažďovej kanalizácie v priemyselnej zóne Kaplinské pole. Dažďová kanalizácia v areáli priemyselnej zóny Kaplinské pole bola vybudovaná za účelom odvádzania povrchových zrážkových vôd z areálu priemyselnej zóny a to konkrétne z jednotlivých podnikov a všetkých komunikácií v areáli priemyselnej zóny.

Objekt dažďovej kanalizácie sa skladá z jednotlivých trás dažďovej kanalizácie / trasa „A“, trasa „C“, trasa „D“ a výtlačok. V celkovej dĺžke 3,307 km.

Súčasťou dažďovej kanalizácie je aj objekt Retenčných nádrží, kde sa zrážkové vody akumulujú v 4 veľkých retenčných nádržiach o celkovom objeme 3 040 m<sup>3</sup>. Celková plocha odvádzanej dažďovej vody - 48,1118 ha. Všetky odvádzané dažďové vody sa zachytené v štyroch retenčných nádržiach, z ktorých sa potom výtlačným potrubím odvádzajú do recipientu toku TEPLICA.

Súčasťou dažďovej kanalizácie je aj objekt Retenčných nádrží, kde sa zrážkové vody akumulujú v 4 veľkých retenčných nádržiach o celkovom objeme 3 040 m<sup>3</sup>. Celková plocha odvádzanej dažďovej vody - 48,1118 ha. Všetky odvádzané dažďové vody sa zachytené v štyroch retenčných nádržiach, z ktorých sa potom výtlačným potrubím odvádzajú do recipientu toku TEPLICA.

## **Školstvo a mimoškolská výchova**

### **Mestské jasle**

Mesto prispieva k zosúladieniu rodinného a pracovného života rodičov a k zvýšeniu ich zamestnanosti v súlade Európskym pilierom sociálnych práv (EPSP). Mestské jasle sú od 1. 1. 2018 zaregistrované v registri poskytovateľov sociálnych služieb ako zariadenie starostlivosti o deti do troch rokov veku dieťaťa s aktuálnou kapacitou 15 detí. Mestské jasle poskytujú poldenný alebo celodenný pobyt detí do troch rokov veku dieťaťa. Priemerná obsadenosť zariadenia v roku 2024 bola 8,4 dieťaťa, priemerné ročné bežné výdavky boli v roku 2024 v zariadení vo výške 130 409 €, priemerné ročné príjmy z platenia úhrady za sociálnu službu boli vo výške 35 270 €, príjmy za úhradu stravy boli vo výške 3 556,60 €. Od 1. 9. 2024 bolo zariadenie starostlivosti o deti do troch rokov veku dieťaťa presťahované na nové miesto poskytovania sociálnej služby v materskej škole na ulici L. Novomeského s kapacitou 15 detí. Dôvodom zmeny sídla poskytovania sociálnej služby bol klesajúci počet detí v zariadení a zvyšujúce sa náklady na poskytovanie sociálnej služby. V nových priestoroch je zabezpečené stravovanie detí a upratovanie priestorov materskou školou.

## Vývoj počtu detí v jasliach

Rok	2015	2016	2017	2018	2019	2020	2021	2022	2023	2024	2025
Priemerný počet za rok	14,1	14,9	15,0	27,4	24,3	17,0	13,1	13,3	11,6	11,2	9,0

## Materské školy

Mesto prevádzkuje Materskú školu L. Novomeského 1209/2, ktorá zastrešuje 8 elokovaných pracovísk s kapacitou 648 miest. MŠ Ul. L. Novomeského 1209/2, Senica zastrešuje tieto elokované pracoviská: EP Kalinčiakova 294, EP Kolónia 544, EP Robotnícka 114/6, EP Čáčov 86, EP J. Kráľa 729, EP Komenského 1039, EP Hollého 744/36 a EP L. Novomeského 1209/2.

V roku 2014 boli na základe žiadostí o umiestnenie dieťaťa v predškolskom zariadení otvorené nové triedy materskej školy v priestoroch Základnej školy, J. Mudrocha 1343/19. Základná škola s materskou školou je spoločným školským zariadením od školského roku 2014/15. Materská škola má 3 oddelenia s kapacitou 60 detí. Obyčajne rodičia predškolákov zapisujú svoje deti do prvého ročníka tejto základnej školy, takže prechod z MŠ do ZŠ je pre ich dieťa plynulý a prirodzený. Deti z materskej školy využívajú priestory základnej školy: školskú jedáleň, telocvičňu, školské ihrisko. V školskom areáli je vyhradené miesto pre detské ihrisko škôlkarov. Celková kapacita miest v senických materských školách je 708 miest.

V meste pôsobí aj súkromná materská škola v zriaďovateľskej pôsobnosti Súkromnej strednej odbornej školy podnikania pre deti od 2,5 do 5 rokov s rešpektujúcim prístupom k deťom a Montessori pomôckami s kapacitou 20 detí.

Počet detí v predškolských zariadeniach má výrazne dlhodobu klesajúci charakter.

## Vývoj počtu detí v MŠ

Rok	2019	2020	2021	2022	2023	2024	2025
Počet	614	606	635	643	591	539	485

## Základné školy

Na území mesta sa nachádzajú štyri základné školy (ZŠ): ZŠ V. Paulínyho-Tótha 32/7, ZŠ Komenského 959, ZŠ Sadová 620 a od roku 2014 rozšírený subjekt ZŠ s MŠ Mudrochova 1343/19. Základné školy v školskom roku 2025/2026 navštevuje 2 075 žiakov. Súčasťou každej školy je školský klub detí a školská jedáleň. ZŠ Komenského ul. 959, ZŠ Sadová 620 prešli v rokoch 2009 – 2012 komplexnou rekonštrukciou z finančných prostriedkov Európskej únie. Vďaka projektom školy disponujú kvalitným a moderným vybavením bežných i odborných učební, výpočtovou technikou a športovým zázemím. V roku 2019 boli zrealizované projekty Modernizácia odborných učební v ZŠ s MŠ, J. Mudrocha a ZŠ V. Paulínyho-Tótha, vďaka ktorým vznikli na školách nové moderné učebne biológie, jazykov, IKT a polytechniky vybavené novým nábytkom a predovšetkým modernými učebnými pomôckami. Základná škola V. Paulínyho-Tótha v Senici bola v rokoch 2021 a 2022 rekonštruovaná, pričom práce zahŕňali kompletne zateplenie fasády, obvodových plášťov, strechy a telocvične.

Do systému základného školstva zaraďujeme aj Základnú umeleckú školu (ZUŠ), ktorá sídli na Vajanského ul. 27/4. Škola poskytuje v meste odborné umelecké vzdelanie v odboroch: hudobnom, tanečnom, výtvarnom a literárno-dramatickom. ZUŠ navštevuje v šk. roku 2025/2026 1 154 žiakov. Vďaka rekonštrukcii a modernizácii realizovanej v rokoch 2010 – 2011 z finančných prostriedkov Európskej únie patrí ZUŠ k najkrajším, najlepšie vybaveným a najkvalitnejším školám na Slovensku.

### **Mimoškolské zariadenia**

Centrum voľného času detí a mládeže Stonožka (CVČ) má sídlo na Sadovej ul. 646 a zabezpečuje edukačnú činnosť a aktívny oddych detí a mládeže. Je zamerané na pravidelnú záujmovú činnosť – záujmové krúžky a príležitostnú činnosť formou podujatí, karnevalov, divadelných predstavení, besied, súťaží a organizáciu letných prímestských táborov. Za rok 2024 centrum navštevovalo 667 detí a mládeže, v roku 2025 je to 455 detí. Pri CVČ má sídlo Materské centrum Stonožkine slniečka (MC), ktoré v meste pôsobí od roku 2005, avšak prvé stretnutia boli započaté už v roku 2003 – vtedy ako Klub mamičiek s deťmi. MC je členom Únie materských centier Slovenska.

Centrum v súčasnosti navštevuje 77 mamičiek s deťmi vo veku od 0 do 6 rokov zo Senice a okolia. MC je hlavným organizátorom tradičného podujatia Míľa pre mamu.

### **Špeciálne školy**

V meste pôsobí Spojená škola na Brezovej ul. 1, ktorá je samostatnou rozpočtovou organizáciou s právnou subjektivitou. Spojená škola v Senici vznikla 1.1.2006, jej zriaďovateľom je Regionálny úrad školskej správy v Trnave. Má tri organizačné zložky - Špeciálnu základnú školu s materskou školou internátnu, Praktickú školu internátnu a Základnú školu pri zdravotníckom zariadení, Smrdáky.

Špeciálnu materskú školu navštevujú deti so špeciálnymi výchovno-vzdelávacími potrebami, primárne s mentálnym postihnutím, autizmom a inými pervazívnymi poruchami a viacnásobným postihnutím vo veku od 3 do 6 rokov a tiež deti pokračujúce v plnení povinného predprimárneho vzdelávania. Špeciálna základná škola zabezpečuje výchovu a vzdelávanie žiakov s rôznym stupňom mentálneho postihnutia v troch variantoch. Ďalej sú tu žiaci s mentálnym postihnutím v kombinácii s iným postihnutím, žiaci s autizmom a inými pervazívnymi vývinovými poruchami. Praktická škola je zameraná na vzdelávania mentálne postihnutých žiakov a dospelých. Pripravuje žiakov na život v rodine, na sebaobsluhu a praktické práce v domácnosti a zacvičuje ich na vykonávanie jednoduchých pracovných činností. Základná škola pri zdravotníckom zariadení zabezpečuje výchovu a vzdelávanie žiakov chorých a zdravotne oslabených počas ich pobytu na liečení kožných ochorení v SPA Smrdáky.

Súčasťou Spojenej školy je internát, školský klub detí, Centrum voľného času a školská jedáleň. Spojená škola k 15. 9. 2025 eviduje 140 žiakov. Do ŠZŠ je v tomto školskom roku zaradených 110 žiakov, ŠMŠ navštevuje 22 detí, v PŠ je 8 žiakov. V školskom klube je 29 detí.

Základná škola pri zdravotníckom zariadení v Smrdákoch (elokované pracovisko) zabezpečuje vzdelávanie v 2 triedach v rozsahu 3 vyučovacie hodiny denne a výchovu mimo vyučovania žiakom liečiacim sa v kúpeľoch.

## Stredné školy

Na území mesta sa nachádzajú štyri stredné školy (SŠ): Gymnázium Ladislava Novomeského, Obchodná akadémia a Stredná odborná škola podnikania v remeslách a službách (SOŠPRaS), ktoré patria do pôsobnosti Trnavského samosprávneho kraja a Súkromná stredná odborná škola podnikania.

Gymnázium Ladislava Novomeského sa orientuje na štvorročné a osemročné štúdium s maturitou. Obchodná akadémia ponúka vzdelanie počas štvorročného študijného odboru obchodná akadémia, kde poskytuje kvalitné všeobecné a odborné ekonomické vzdelanie a v päťročnom študijnom odbore obchodná akadémia – bilingválne štúdium v anglickom jazyku - otvorenom od školského roka 2017/2018, ktorý je zameraný na jazykové odborné vzdelávanie v anglickom jazyku. Na SOŠPRaS sa vyučujú dvojročné, trojročné učebné odbory a štvorročné študijné učebné odbory s maturitou. Súkromná stredná škola podnikania sa orientuje na štvorročné štúdium s maturitou v odboroch ekonomické a administratívne služby v podnikaní a informačné a digitálne technológie.

V školskom roku 2025/2026 študuje na stredných školách 1551 študentov (Gymnázium L. Novomeského - 441 študentov, OA - 446 študentov, SOŠPRaS - 443 študentov, SSOŠP- 221 študentov).

## Špeciálne poradne

Z dôvodu transformácie poradenského systému na Slovensku prišlo od 01.01.2023 k zlúčeniu Centra pedagogicko-psychologického poradenstva a prevencie v Senici (CPPPaP) a Centra špeciálno-pedagogického poradenstva v Senici (ČŠPP). Od 01.01.2023 zároveň zanikajú pôvodné názvy oboch zariadení a do platnosti vstupuje označenie Centrum poradenstva a prevencie (CPaP). Poradňa poskytuje špeciálnopedagogickú, diagnostickú, výchovnú, poradenskú a preventívnu starostlivosť deťom okrem, detí so zdravotným postihnutím, najmä v oblasti optimalizácie ich osobnostného, vzdelávacieho a profesijného vývinu, starostlivosti o rozvoj nadania, eliminovania porúch psychického vývinu a porúch správania. Je orientované primárne na deti a žiakov s mentálnym postihnutím a viacnásobným postihnutím, tiež na žiakov s autizmom a inými pervazívnymi vývinovými poruchami. V oblasti poradenstva a prevencie je zamerané na deti MŠ, žiakov ZŠ a študentov SŠ. Poskytuje poradenstvo pri adaptačných problémoch v škole, pri riešení výchovných problémov v rodine a škole, pomoc s problémami v učení, špeciálno-pedagogické vyšetrenie, poradenstvo pri voľbe štúdia a povolania, realizuje preventívne programy. V súvislosti s novelou školského zákona, ktorá vstúpila do platnosti od septembra 2023 poradňa začala uplatňovať a uvádzať do praxe systém podporných opatrení so zámerom realizovať týmto spôsobom inkluzívne vzdelávanie a spoluorganizuje vzdelávanie pedagogických zamestnancov v tejto oblasti.

Z posledných údajov výročnej správy 2023/2024 vyplýva, že základné aj stredné školy zvyšujú záujem o odborné intervencie o všetky druhy poskytovaných služieb. Poradne zaevidovali zvýšený záujem o individuálne konzultácie a intervencie dlhodobého charakteru. Počty detí s poruchami učenia a správania sa zvyšujú už na materských školách.

## Kultúra

Nositeľmi kultúry v meste sú organizácie, skupiny i jednotlivci podieľajúci sa na tvorbe kultúry a uchovávaní kultúrnych tradícií.

Príspevkovou organizáciou mesta je Mestské kultúrne stredisko v Senici (MsKS). MsKS organizuje koncerty, divadelné predstavenia, spoločenské podujatia, kurzy, výstavy, prevádzkuje kino Mladosť a filmový klub. Má v správe a prevádzkuje kultúrny dom, Amfiteáter Senica, Spoločenský dom Kunov. MsKS poskytuje priestory pre prácu súborov, krúžkov, klubov a organizácií napr. spevácky zbor Cantilena, Tanečná skupina SONNY, Joga, Tanečný klub Orion, Cvičenie - aby chrbát nebolel, Hanko Kai Karate Club, Klub priateľov heligónky, divadelný súbor Záhorske divadlo.

V roku 2020 bolo v meste slávnostne otvorené mestské Múzeum Senica. Vzniklo vďaka cezhraničnému projektu Česká cesta. Inštitút múzea v Senici dlhodobo absentoval, v 60. rokoch minulého storočia snahu Seničanov o jeho zriadenie zastavili na základe politických rozhodnutí. V decembri 2015 mestské zastupiteľstvo štatút mestského múzea odobrilo a odvtedy sa na naplnení tejto myšlienky intenzívne pracovalo. Múzeum tvoria tri stále expozície: Česká cesta, archeológia, história budovy. Doplnená je veľkoformátovým modelom Senice z konca 19. storočia. V historickej budove z 19. storočia je umiestnené múzeum s modernými technológiami. Ide o kontaktné múzeum, kde návštevník nie je len pasívnym poslucháčom, ale do získavania informácií je priamo vtiahnutý. Informácie o expozíciách získava aj dotykom, niektoré z exponátov si pomocou pohybu svojich rúk prezerá zväčšené vo virtuálnom priestore, volí si typ informácií, ktoré chce získať. Centrálna časť expozície s obsahom Českej cesty je prezentovaná prostredníctvom projekčných panelov. Tento spôsob umožňuje realizovať múzeu variabilitu priestoru i dočasných výstav. Od svojho vzniku sa múzeum stalo aktívnou súčasťou kultúrneho života mesta. Organizuje vzdelávacie programy pre školy, dočasné výstavy, prednášky, slúži ako slávnostný prezentačný priestor pri kultúrnych udalostiach, aj ako sobášna miestnosť. Múzeum bolo zaradené do organizačnej štruktúry Mestského kultúrneho strediska Senica.

Záhorske divadlo o. z. vzniklo v roku 2006 a snaží sa nadväzovať na bohaté tradície neprofesionálneho divadla v Senici. Venuje sa tvorbe pre deti. Orientuje sa na inscenovanie klasických svetových i súčasných slovenských autorských textov.

Záhorská galéria Jána Mudrocha (ZG), Záhorská knižnica a Záhorské osvetové stredisko Senica (ZOS) sú zriadené Trnavským samosprávnym krajom.

Záhorská galéria Jána Mudrocha je organizátorom výstav profesionálnych umelcov – výtvarníkov, organizuje vianočné koncerty a komorné literárne alebo hudobné podujatia. V náplni má zbierkotvornú činnosť zameranú na diela umelcov záhorskeho regiónu. Bola zriadená 1. decembra 1984, nachádza sa v najzápadnejšom slovenskom regióne na Záhorí. Sídlí v neskorobarokovom kaštieli Machatka z roku 1760, ktorý projektoval viedenský architekt F. A. Hillebrandt. Galéria je orientovaná na súčasné vizuálne umenie a umenie 20. storočia, pričom dominancia spočíva na regionálnych väzbách, na ich exaktnej dokumentácii a zhodnocovaní. Obsiahly regionálny program inštitúcie dopĺňajú výstavy domácich i zahraničných vizuálnych umelcov. 40. výročie svojho vzniku galéria oslávila v roku 2024. V roku 2025 galéria zrealizovala 9 výstav, zorganizovala množstvo sprievodných podujatí ako komentované prehliadky, vernisáže, koncerty a workshopy pre MŠ, ZŠ a SŠ, vydala 3 publikácie, venovala sa akvizičnej a reštaurátorskej činnosti. V priebehu rokov 2026 – 2027 bude prebiehať revitalizácia parku a druhá fáza adaptácie podkrovia na výstavné účely.

Záhorská knižnica v Senici poskytuje knižničné služby obyvateľom v Senici a v miestnej časti Čáčov. Spravuje knižničné fondy, poskytuje prístup k internetu, organizuje podujatia pre deti, výtvarné a vedomostné súťaže, besedy so spisovateľmi, prednášky a workshopy na rôzne témy.

Je vyhlasovateľom celoslovenskej autorskej súťaže Literárna Senica Ladislava Novomeského a súťaže Kniha Záhoria. V roku 2025 oslávila výročie 100 založenia. Svojim novým modernejším a otvorenejším zameraním si získala veľkú pozornosť obyvateľov regiónu. V rozmedzí rokov 2022 - 2025 sa zvýšila mesačná návštevnosť knižnice z 2000 na 5400 návštevníkov.

Tradičným podujatím sa stáva Malý knižný festival, ktorý organizuje Trikáčko, klub spájajúci komunitu ľudí zdieľajúcich radosť z čítania kníh a rozhovoroch o nich.

Záhorské osvetové stredisko Senica má v kompetencii zachovávať a udržiavať tradičnú ľudovú kultúru, vyhľadávať a podporovať talenty, vzdelávať mládež i dospelých, osvetovo pôsobiť na obyvateľstvo. Mapuje miestnu kultúru a vytvára databázu informácií z oblasti kultúry. Organizuje postupové súťaže pre neprofesionálnych umelcov v rôznych žánroch, napr. regionálna súťaž v prednese Timravina studnička, súťaž neprofesionálnej fotografickej tvorby Náhlíkova Senica, súťažná prehliadka detskej dramatickej tvorby Senické zrkadielko Anky Gamanovej, Deň Zeme a i.

Všetky organizácie v zriaďovateľskej pôsobnosti Trnavského kraja od roku 2016 prešli výraznou premenou a významne prispievajú k rozvoju a ponuke kultúrneho a umeleckého života v meste.

Priestor pre deti a mládež v oblasti kultúry vytvárajú Centrum voľného času Stonožka, Základná umelecká škola, cirkev, záujmové združenia a skupiny, jednotlivci, školy. V Senici pôsobí 9 organizácií a združení zameraných na umelecké vzdelávanie a scénické umenie, 21 združení a neziskových organizácií zameraných na výchovu, vzdelávanie a prácu s deťmi a mládežou, 16 organizácií vyvíja aktivity v oblasti kultúry a umenia. K najaktívnejším patria Záhorácke divadlo, tanečné skupiny SCREAM a SONNY, CANTILENA, Klub priateľov heligónky, SenArt, Výchova umením o. z., Materské centrum STONOŽKINE SLNIEČKA, ELEMENT o.z., PRO Čáčov o. z., LUXOR n. o., neformálny Spolok žien Kunova.

Pri cirkevných organizáciách pôsobia spevokoly a cirkevné spevácke zbory, ktoré sakrálnou hudbou obohacujú kultúrny život mesta. Cirkev organizuje i koncerty, hudobno-poetické prezentácie a detské výtvarné výstavy a ďalšie podujatia.

Zbor pre občianske záležitosti mesta Senice vytvára kultúrny obraz občianskych obradov ako sú svadby, uvítania do života, pohreby, jubileá, oslavy a rôzne ďalšie príležitosti.

Pre kultúrno-spoločenské vyžitie obyvateľov mesta sú k dispozícii priestory kina, domu kultúry, amfiteátra, budovy bývalého múzea L. Novomeského DAV, Domu kultúry Kunov, Notárskeho domu v Čáčove, galerijný priestor a koncertná sála ZUŠ, ZG Jána Mudrocha, ZOS, tradičné podujatia: Stavanie mája, Senické kultúrne leto, SENICKÉ SENOBRAŇIE, Martinské svetlonosenie, Vianočná dedina, Náhlíkova Senica, Mudrochova paleta, Literárna Senica Ladislava Novomeského, Medzinárodný festival zborového spevu, Eko deň, novo založený divadelný festival Záhorácka deska.

## **Kultúrne dedičstvo**

Najhodnotnejšie pamiatky mesta sú gotická Kaplnka svätej Anny, Rímskokatolícky farský kostol Panny Márie, neskorobarokový kaštieľ „Machatka“, Letohrádok – Sokolovňa a kruhový židovský cintorín.

Gotická kaplnka zo začiatku 15. storočia je najstaršiu stavebnou pamiatkou. Nachádza sa na námestí južne od rímskokatolíckeho farského kostola. Z počiatočného stavebného obdobia sa dodnes zachoval lomený gotický portál, dva zamurované obloky a časť nadzemného kamenného muriva, ako aj fragment stĺpu s maskou.

Rímskokatolícky farský kostol Panny Márie bol vybudovaný v roku 1631. Pôvodne ho ako evanjelický kostol dal postaviť Ľudovít Nyáry, majiteľ hradu Branč a jeho správneho územia, na mieste staršieho katolíckeho kostola. V roku 1654 sa stal kostol opäť katolíckym. Objekt predstavuje trojlodňovú stavbu, na východe po celej šírke uzatvorenú. Ranobarokový hlavný oltár z polovice 17. storočia je zasvätený Panne Márii. V rokoch 1754 - 1788 bola nadstavená veža na západnom priečelí budovy.

Neskorobarokový kaštieľ je sídlom Záhorskej galérie Jána Mudrocha. Dvojpodlažná, trojtraktová budova z roku 1760 je údajne projektom rakúskeho architekta Franza Antona Hillebrandta (1719 - 1797). Na záhradnej strane fasády je predstavaný podjazd vo forme štvorbokej veže s malou kaplnkou na poschodí. Na jej strope sa zachovali zvyšky iluzívnej barokovej freskovej výmalby s figurálnym náboženským motívom. Kaštieľ je umiestnený do areálu parku, ktorý bol pôvodne oveľa rozsiahlejší.

V novembri 2017 mesto odkúpilo budovu bývalej Sokolovne od miestnej Telovýchovnej jednoty Záhoran, za účelom realizácie projektu s názvom Česká cesta v rámci cezhraničnej spolupráce s mestom Klobouky u Brna. V roku 2018 bol letohrádok zapísaný do zoznamu národných kultúrnych pamiatok. V meste vďaka projektu vzniklo mestské múzeum s modernou expozíciou. Budova z roku 1848 bola obnovená do pôvodného stavu historizujúceho neogotického slohu s priznanými prvkami pôsobenia telovýchovy Sokol. V roku 2024 bol v rámci projektu vodozádržných opatrení vrátený do historizujúcej podoby aj okolitý park. Múzeum s príslušným parkom patrí k pýcham mesta.

K ďalším sakrálnym pamiatkam v meste patrí Evanjelický a.v. kostol vybudovaný v rokoch 1783 - 1784 v klasicistickom slohu ako tolerančný kostol bez veže. V roku 1794 bol dodatočne doplnený o vežu. Z doby vzniku kostola pochádza okrúhla klasicistická krstiteľnica. Za pozornosť stojí neoklasicistický Evanjelický kostol v Čáčove z roku 1864 s dreveným polychrómovaným oltárom, kazateľnicou a krstiteľnicou z roku 1878. Oltárny obraz s kompozíciou Krista na mori je z roku 1788. Zaujímavosťou sú kovové piliere, ktoré podopierajú murované pavlače. V Čáčove sa nachádza tiež Rímskokatolícky kostol Panny Márie postavený v klasicistickom slohu z roku 1833.

V miestnej časti Kunov sa zachovala obecná zvonica s márnicomou postavená v roku 1860 a objekt ľadovne. Pri zvonici sú umiestnené stručné informácie o miestnej časti Kunov.

V chotári obce sa nachádza 9 prícestných krížov a 4 sochy svätcov.

K zachovaným národným kultúrnym pamiatkam patria dva židovské cintoríny s márniciami. Menší a starší má pomníky z 18. storočia vyhotovené v barokovom a klasicistickom slohu a upúta aj vďaka umelému pahorku s unikátnym kruhovým pôdorysom, na ktorom stojí. Nachádza sa v časti Sotina. Novší je rozsiahlejší a počíta stovky náhrobkov. Vznikol okolo roku 1800. Je situovaný na konci Štefánikovej ulici.

K jedinečným pamiatkam v meste patrí Škodáčkov mlyn v Čáčove. Stavba predstavuje technickú pamiatku valcového mlyna zo 40. rokov 20. storočia. Okrem pôvodného technického vybavenia

mlyna je v jeho priestoroch umiestnená zbierka predmetov súvisiacich s mlynárstvom a stála expozícia „Mlyny a mlynárske remeslo na území dnešnej Senice“ a „História Čáčova“.

Pripomienkou revolučných a vojnových rokov je na území mesta 7 pomníkov.

V katastri Senice sú evidované archeologické nálezy zo staršej aj mladšej doby kamennej. Nálezy sú zaznamenané aj z doby bronzovej. Významná archeologická lokalita sú Párovce v smere na Kolóniu, kde bolo zistené bohaté pohrebisko Únětickej a Maďarovskej kultúry. Náleziská dokladajú staršiu (halštatskej) aj mladšiu (laténskej) dobu železnú. V dobe rímskej sídlili v lokalite od Agrostavu po Čapkovu roľu germánske kmene. Osídlenie pokračuje príchodom slovanských kmeňov. Stredovek a novovek je doložený na celom území mesta.

V Registri nehnuteľných národných kultúrnych pamiatok SR je evidovaných na území mesta 10 objektov:

- LETOHRÁDOK (Sokolovňa), číslo ÚZPF: 12085
- SOCHA NA PODSTAVCI (socha sv. Floriána), číslo ÚZPF: 694
- CINTORÍN ŽIDOVSKÝ (Židovský cintorín), číslo ÚZPF: 693
- KAŠTIEĽ A PARK (kaštieľ Machatka), číslo ÚZPF: 691
- KOSTOL A KARNER (kostol Navštívenia Panny Márie), číslo ÚZPF: 690
- POMNÍK (pomník padlým v r.1848 - 1849), číslo ÚZPF: 689
- POMNÍK (pomník popraveným r.1848), číslo ÚZPF: 688
- HROB S NÁHROBNÍKOM (hrob Štefana Fajnora), číslo ÚZPF: 687
- DOM PAMÄTNÝ A PAM.TAB. (Rodný dom O. Kunovského), číslo ÚZPF: 624
- KRÍŽ (prícestný križ) číslo ÚZPF: 598

Mesto Senica eviduje pamiatky na svojom území prostredníctvom aktualizovanej smernice o evidencii pamätihodností mesta z roku 2024:

(<https://senica.sk/clanok/smernica-o-evidencii-pamätihodnosti-mesta-senica>).

Zoznam evidencie pamätihodností mesta je rozčlenený na tieto kategórie: a) hmotné nehnuteľné pamätihodnosti (kategória obsahuje budovy, súbory objektov, cintoríny, drobnú architektúru, výtvarné diela, sochy, križe, pamätníky, ktoré sú pevne spojené so zemou), b) hmotné hnutelné pamätihodnosti (kategória obsahuje predmety, ktoré nie sú pevne spojené so zemou, pamätne tabule bez ohľadu na to, či sú pevne zabudované alebo nie), c) kombinované diela prírody a človeka (kategória obsahuje parky a rôzne prírodné útvary, viažuce sa k historickým udalostiam a osobnostiam), d) nehmotné pamätihodnosti (kategória obsahuje významné pamätne dni alebo udalosti, viažuce sa k mestu alebo významným osobnostiam mesta, pôvodné historické názvy ulíc, zemepisné a katastrálne názvy, ktoré sa viažu k histórii a k osobnostiam mesta), e) pamätne stromy.

K roku 2024 zoznam eviduje hmotné nehnuteľné pamätihodnosti v počte 64, hmotné hnutelné pamätihodnosti v počte 20, 17 pamätných stromov, 1 kombinované dielo prírody a človeka, 3 nehmotné pamätihodnosti.

Predmetom evidencie nie sú pamiatky zapísané v Ústrednom zozname pamiatkového fondu Slovenskej republiky.

História mesta je prezentovaná aj v budove mestského úradu formou výstavných panelov v Klubovni poslancov. Stála výstava je prístupná na požiadanie.

Významnou pamiatkou a národným kultúrnym dedičstvom je rukopisná zbierka evanjelických cirkevných piesní Senický kancionál z roku 1692. Kancionál je výnimočný svojou výzdobou, ktorú tvorí 274 maľovaných iniciálok s figurálnymi výjavmi zo života obyvateľov mesta.

K vzácnym celoslovenským unikátom pochádzajúcim zo Senice patria zachované habánske krčahy z rokov 1732 a 1776, z ktorých sa dozvedáme o živote senického pohrebného bratstva Chevry Kadiša. Sú umiestnené v Múzeu židovskej kultúry v Bratislave.

## Šport, telovýchova, aktívny voľný čas

Senica je mestom športu. Rozmach zaznamenal od roku 2022 hokej, ktorý sa hrá na zimnom štadióne s kapacitou 3 000 miest. Jeho prevádzka je v správe Rekreačných služieb mesta Senica a prispôsobuje sa tréningom hokejových klubov HK 91 a HC Dukla na vytvorenie podmienok tak pre výchovu hokejovej mládeže, ako aj tréningy a zápasy počas hlavnej sezóny. Hokejisti vystupujú pod jednou značkou HC Dukla a zastrešujú 8 mužstiev so základňou 196 členov. Klub vznikol v roku 1989 pod názvom VTJ Senica. V priebehu rokov 1989 - 1992 postúpil do I. SNHL. Po vzniku SR klub štartoval v 1. lige, kde pôsobil celú dobu (t. j. 23 sezón). Po zániku v roku 2016 Dukla Senica 6 sezón hokej nehrala. Nový klub vznikol 31. 12. 2021 a prihlásil sa do 2. HL pre sezónu 2022/2023. V sezóne 2024/2025 získali senickí hokejisti striebornú medailu v 2. SHL. Vďaka novému vedeniu klubu sú hokejové zápasy najnavštevovanejším športom v meste s priemernou účasťou 1 500 – 2 000 návštevníkov. Hokejová sezóna beží od septembra do konca marca. Súčasťou štadióna je posilňovňa pre hokejistov. V priebehu týždňa využívajú ľadovú plochu v doobedňajších hodinách prevažne materské a základné školy. Voľné hodiny ľadovej plochy sú prenajímané ostatným športovým klubom, organizáciám, školám a záujmovým združeniam. Ľadová plocha je tiež prístupná pre verejnosť na verejné korčuľovanie. V letnej sezóne je k dispozícii in-line plocha s možnosťou korčuľovania pre jednotlivcov i kolektívy.

Vlastníkom futbalového areálu je od roku 2023 Mesto Senica a je v správe Rekreačných služieb mesta Senica. Využíva ho najmä Futbalový klub Senica n. o. a mimo vegetačného obdobia aj ostatné futbalové kluby z mesta a okolia. Štadión má kapacitu 4 500 miest. Okrem hlavnej hracej plochy sú súčasťou areálu tri tréningové ihriská, z toho trávnaté ihrisko, jedno s umelou trávou a jedno kryté nafukovacou halou s umelým trávnikom. V roku 2024 bola realizovaná oprava nafukovacej haly, pričom bola vykonaná výmena nosnej plachty. FK Senica je športový klub, ktorého začiatky sa datujú v roku 1921. V sezóne 2025/2026 zastrešuje celkovo 17 futbalových mužstiev. Pôvodný klub je bývalým účastníkom najvyššej slovenskej futbalovej súťaže a trojnásobný participant Európskej ligy UEFA (2011, 2012, 2013). Zameriava na výchovu mladých futbalových talentov. Aktuálne má vyše 300 členov. Futbalový štadión je v posledných rokoch využívaný na organizáciu podujatia Senické senobranie. Hoci je Futbalový klub Senica najznámejším klubom v regióne, v meste pôsobia aj ďalšie dva kluby, ktoré zohrávajú dôležitú úlohu v rozvoji mladých talentov, a to TJ Družstevník Kunov o. z. a FK Čáčov 1933. Všetky tri tímy podpísali v októbri 2025 Memorandum o spolupráci a spájajú sily, aby spoločne rozvíjali mladé talenty a budovali silnú futbalovú komunitu. Hlavným cieľom tejto spolupráce je výmena hráčov, organizovanie spoločných tréningových jednotiek, zápasov, turnajov, spolupráca pri výchove a vzdelávaní trénerov a celková podpora mládeže.

Športovú infraštruktúru v meste dopĺňa športová hala s plavárňou. Plaváreň po rekonštrukcii má v bazénovej časti k dispozícii 25 - metrový plavecký bazén, neplavecký bazén s drobnými atrakciami, dva tobogany s dĺžkou 50 a 60 metrov a vírivku. Priestory plavárne sú okrem verejnosti využívané aj plaveckými klubmi na tréningové procesy a pre účely základného plaveckého výcviku. Tento priestor tiež využívajú školské zariadenia zo Senice a jej širšieho okolia. Súčasťou areálu je sauna, posilňovňa, solárium a krytý tenisový kurt. Sauna ponúka k dispozícii návštevníkom suchú saunu, parnú saunu, infrasaunu, sprchu s efektom letného dažďa, sprchu s masážnymi tryskami so studenou, vlažnou alebo teplou vodou, ochladzovací bazén a oddychovú miestnosť. Služby zákazníkom v soláriu počas roka 2024 poskytované na jednom horizontálnom soláriu značky LUMINA, v ktorom strávili spolu 16 766 minút.

Mestská športová hala slúži pre tréningové procesy najmä miestnemu športovému volejbalovému klubu a futbalovým klubom, florbalovému klubu, ktoré ju tiež využívali na priateľské, majstrovské a medzinárodné zápasy, kvalifikácie a turnaje. Hala sa využíva aj na sálový futbal a iné športové aktivity a turnaje pre kolektívy, firmy, organizácie a školy.

Počas letnej sezóny je v blízkosti parku k dispozícii mestské kúpalisko s veľkým plaveckým bazénom, detským bazénom s filtráciou, detské atrakcie (preliezačky, kolotoč, hojdačky a pieskovisko) a pieskové volejbalové ihrisko s možnosťou požičania si športových potrieb. Areál kúpaliska je využívaný na rôzne športové a kultúrne aktivity a podujatia.

V správe RSMS je mestská plaváreň, mestská športová hala, tenisová nafukovacia hala, rekreačná oblasť Kunovská priehrada, Mestské kúpalisko, Zimný štadión, Futbalový areál Senica, Futbalový areál Čáčov, Futbalový areál v Kunove.

Na veľmi dobrej úrovni je rozvoj senického tenisu. Tenisový klub disponuje 9 antukovými dvorcami. Počas roku 2024 sa dobudovali dva nové tenisové dvorce a nafukovacia hala, ktorá zakryje tri kurty. Klub si koncom augusta 2025 slávnostne uctil dlhoročného predsedu, zakladateľa, trénera Jána Pašku, po ktorom boli pomenované vonkajšie tenisové kurty ako „Tenisové kurty Jána Pašku“. Zameranie klubu je na rozvoj výkonnostného i rekreačného tenisu. Klub sa intenzívne venuje mládeži. Aktuálne má približne 60 členov. Cez tridsať rekreačných tenistov sa pravidelne zúčastňuje ligy rekreatív v letnom období. Za rok 2024 sa klub umiestnil medzi 149 klubmi na osemnástom mieste.

Dôležitou doplnkovou športovou infraštruktúrou sú multifunkčné ihriská a telocvične v správe škôl, ktoré sú využívané športovými klubmi i verejnosťou. Populárnymi športmi medzi Seničanmi sú cyklistika, beh a in-line korčuľovanie, o čom svedčí plne vyťažená cyklotrasa Senica – Kunov. V roku 2020 založila bežecká komunita Atletický klub Senica. Do popredia sa dostávajú aj streetové športy, napr. workout, skateboarding, parkour, kolobežkovanie. Postupne v meste vznikajú workoutové ihriská. Absentuje priestor pre skateboarding a príbuzné športy, ktoré majú v meste veľkú základňu. V meste sa nachádzajú aj dve lezecké steny. V telocvični 3. ZŠ na Sadovej ulici sa nachádza lezecká stena s plochou 220 m<sup>2</sup> a výškou 6 m. V ZŠ na ulici V. Paulínyho-Tótha sa nachádza bouldrovka.

Športoviská sú zastúpené aj v miestnych častiach Kunov a Čáčov. V oboch je futbalové multifunkčné ihrisko. Čáčov je známy jazdectvom a dostihmi v dostihovom areáli PD Senica s hlavným pretekom na 3700 m. Nachádza sa tu tiež strelnica v správe Regionálnej organizácie Slovenského poľovníckeho zväzu Senica. Je vybavená dlhým streliskom s krátkym valom 50 m a veľkým valom na 100 m s krytými boxmi, brokovým streliskom na trap 90 m s krytými boxmi, brokovým streliskom na olympijský skeet a krátkym streliskom s valom pre krátke zbrane,

otvorené bez boxov. Prírodná strelnica sa nachádza aj v miestnej časti Kunov. Okrem nej Športovo strelecký klub Kunov prevádzkuje krytú strelnicu. Podmienky na rekreačný rybolov poskytuje v Kunove rybármi vyhl'adávaná vodná nádrž Kunovská priehrada. S rozlohou 65 ha patrí k najväčším lovným revírom Záhoria.

Na pohybové aktivity najmenších obyvateľov slúžia detské ihriská. V meste sa ich nachádza celkovo 24. Detské ihriská sú v správe Mestského podniku služieb (MPS), ktorý zabezpečuje ich pravidelnú kontrolu, aby boli ihriská bezpečné a hlavne aby vyhovovali normám EN 1176, EN 1177. V rámci revitalizácie vnútroblokov boli v posledných rokoch v meste vybudované dve veľké detské ihriská, a to na uliciach S. Jurkoviča a L. Novomeského. Medzi väčšie ihriská patria aj dve ihriská Žihadielka zo súťaže spoločnosti LIDL, a to Žihadielko Sotiná a Žihadielko Hviezdoslavova ul. MPS spol. s r. o. Senica má okrem detských ihrísk vo svojej správe aj 3 WORK OUTové ihriská, vyššie spomínané dve multifunkčné ihriská v Čáčove a Kunove, ktoré sú využívané pre futbal, basketbal aj tenis a dve ihriská s umelým povrchom za účelom futbalovej činnosti.

Zastúpenie v meste majú aj vzdušné športy. Letisko v prevádzke Záhoráckeho aeroklubu Senica poskytuje priestor na športové lety, výcvik na pilotovanie vetroňov a výcvik parašutizmus. Športové vyžitie občanom v meste poskytuje 7 fitnesscentier. Svoju dlhoročnú tradíciu má v meste aj hasičský šport ako aj tanečný šport. V roku 2012 pribudol na mapu špičkových golfových rezortov moderný 36-jamkový golfový areál svetových parametrov Penati Golf Resort, ktorý na ploche 217 hektárov plní očakávania širokého spektra domácich aj zahraničných golfistov.

Športovo-telovýchovné aktivity zabezpečujú športové kluby a telovýchovné jednoty. Najaktívnejšie kluby: FK Senica, HC Dukla Senica, HK 91 Senica, Senická volejbalová mládež, HANKO KAI KARATE KLUB, KARATE KLUB ŠIN-MU, Záhorácky aeroklub, Tenisový klub Senica, Plavecký klub Aqua Senica, Plavecký klub Záhorák Senica, TJ Družstevník Kunov, Futbalový klub Čáčov, Stolno-tenisový klub BYTCENTRUM, Klub silového trojboja, Klub slovenských turistov, Senický futsal, Lukostrelecký klub Senica. Najnovšími športovými klubmi sú Atletický klub Senica a Florbal Senica, Tanečná skupina Sonny, Tanečný skupina Scream.

V meste sa v oblasti športu a telovýchovy konajú rôzne okresné, celoslovenské i medzinárodné podujatia. K tradičným podujatiam patrí Záhorácky maratón, Silvestrovský beh, dostihy, Senický pohár vo futsale, Hasičská súťaž o pohár primátora mesta, Beh vďaka a iné. Z aktivity občianskych komunít vynikajú nové podujatia ako Hecni sa, NightRun alebo beh Wings for life.

Súčasťou navrhovaných nových plôch v územnom pláne mesta Senica sú i nové plochy pre umiestnenie objektov na individuálnu rekreačnú činnosť, ktorá plní významnú doplnkovú funkciu obyvateľom mesta, vďaka ktorej sa môžu rekreovať a pomáhať svojmu zdraviu. Rozloha navrhovaných nových plôch pre individuálnu rekreáciu je 31,68 ha.

## **Cestovný ruch**

Cestovný ruch mesta sa orientuje predovšetkým na rekreačnú oblasť Kunovská priehrada. Prímestská rekreačná oblasť je od mesta vzdialená 5 km a s mestom ju spája bezpečná cyklotrasa. Okolo 65 ha vodnej nádrže sú trávnaté plochy a piesková pláž v dĺžke 250 m. Vodná plocha je vhodná na kúpanie, bezmotorové člňkovanie a rybolov s možnosťou zakúpenia hosťovacieho rybárskeho lístka. Rekreačná oblasť je v správe Rekreačných služieb mesta Senica. RO je vybavená parkoviskom s kapacitou 300 motorových vozidiel, šatňami, sociálnymi zariadeniami, lodenicou (požičovňa lodiek a vodných šliapadiel), športovým areálom s požičovňou športových

potrieb (minigolf, tenisové a volejbalové ihrisko). Kvalita vody je pod dohľadom pravidelných hygienických kontrol.

V období rokov 2021 - 2024 vzniklo v RO mnoho nových atrakcií, ktoré významne podporili návštevnosť priehrady. Celkovou modernizáciou v roku 2021 prešla lodenica, móla aj priľahlý športový areál s minigolfom. Prostredníctvom dotácie OOCR Záhorie bolo vybudované 50 m dlhé nízke lanové centrum s preliezkou v tvare mraveniska.

V roku 2022 bolo zrekonštruované a rozšírené pôvodné detské ihrisko pri pieskovej pláži. Pribudol 6 m vysoký maják a 9 m metrov dlhá rybárska loď.

V rámci cezhraničného projektu Poznávajme a chráňme rozmanitosť našej prírody bol obnovený a rozšírený interaktívny kútik, informačné tabule náučného chodníka a doplnených bolo 13 ks lavičiek.

S narastajúcim počtom návštevníkov narastali aj požiadavky na dostatočné poskytovanie služieb. Pre verejnosť bola rozšírená ponuka služieb občerstvenia aj kultúrnych aktivít, ktoré na priehrade v lete organizuje MsKS. Od roku 2021 sa konajú Letné soboty na priehrade v rámci podujatí Senického kultúrneho leta. V lete 2025 sa v RO uskutočnili 4 detské podujatia s celkovou návštevnosťou 490 návštevníkov.

Situácia v RO sa zhoršila z hľadiska ubytovacích kapacít v správe RSMS. Chata nad plážou a chatky Okal sú od roku 2024 uzavreté, Turistická ubytovňa chátra dlhodobo. Mestu tak zanikla kapacita 151 lôžok. RO však ponúka ubytovanie v súkromných objektoch. Zhoršená situácia je v súvislosti so zvýšenou návštevnosťou aj s parkovaním a nepovolenými vjazdmi, či prejazdmi cez RO. V nadväznosti na zvýšenú návštevnosť je zvýšená aj tvorba odpadu a vandalizmus. Tieto problémy bude nutné v ďalšom rozvoji mesta riešiť.

Krásne prostredie RO má veľký potenciál na rozvoj cestovného ruchu. RO je dobrým východným bodom pre turistické a cykloturistické výlety do okolitého regiónu, ktorý ponúka široké spektrum turistických cieľov (obec Podbranč, Sobotište, Prietrž, Hlboké, Smrdáky).

V roku 2021 bola nad Kunovom vybudovaná vyhladková veža Vinohrady, z ktorej je výhľad na Kunovskú priehradu, mesto Senica a okolie Záhoria. Nachádza sa v nadmorskej výške 296 m a je pomenovaná po bývalých viniciach, ktoré tu kedysi rástli.

Samotné mesto ponúka z pohľadu turistu len niekoľko kultúrnych pamiatok. Z nich najnavštevovanejšou pamiatkou a zároveň najzaujímavejšou atrakciou je Múzeum Senica, kde sa okrem stálych expozícií konajú aj prednášky o histórii a podujatia: Vianoce v Múzeu Senica, Valentín v Múzeu, Martinské svetlonosenie v Múzeu, Pátrači v meste Senica - spoločné pátranie s výkladom o starej Senici. Vyhladávaná je aj Záhorská galéria Jána Mudrocha a v správe súkromných osôb a občianskeho združenia PRO Čáčov Škodáčkov mlyn v mestskej časti Čáčov, so zachovaným pôvodným vybavením valcového mlyna. Potenciál pre rozvoj cestovného ruchu majú zachované židovské cintoríny, pre ktoré bola v roku 2025 vypracovaná ideová štúdia a dokumentácia novej expozície.

Mesto je viac vnímané ako zázemie poskytujúce ubytovacie a stravovacie služby, obchod. Prevláda tu príjazdový obchodný turizmus (služobné cesty).

Okres Senica je v rámci Slovenska druhým v poradí s najvyšším podielom rekreačných objektov. Z údajov sčítania 2021 sa v okrese Senica nachádzalo 37,5 % zo všetkých nekonvenčných obydlí typu rekreačný objekt. Prvým bol okres Senec so 42,6 % zo všetkých nekonvenčných obydlí typu

rekreačný objekt. Tento údaj dosvedčuje, že územie severného Záhoria naďalej plní funkciu rekreačného víkendového zázemia pre obyvateľov najmä z Bratislavského a Trnavského kraja.

Hlavné formy turizmu v regióne:

- kúpeľný s liečebnou funkciou,
- letný pobytový pri vode,
- vidiecky turizmus,
- chalupárstvo – rekreačné zázemie Bratislavy s množstvom chát a chalúp,
- v menšom rozsahu „obchodný turizmus“ – služobné cesty (najmä Senica),
- semináre, workshopy a podnikové akcie,
- cykloturistika (budovanie siete cyklotrás otvára veľký potenciál pre rozvoj v tejto oblasti),
- poznávanie krajiny a pamiatok, tradícií, gastronómie (perspektíva, tento produkt je však potrebné rozvinúť a uviesť na trh).

Doplňkové formy:

- náboženský turizmus – pútnické miesto Šaštín, židovské pamiatky (perspektíva).

Z hľadiska podpory rozvoja a propagácie cestovného ruchu pôsobí v meste Turistické informačné centrum Senica. TIC sídli v centre mesta v budove Domu kultúry Senica a je súčasťou organizačnej štruktúry Mestského kultúrneho strediska Senica. V roku 2025 prešlo komplexnou modernizáciou. Významnou zmenou je presun pokladne Mestského kultúrneho strediska priamo do priestorov TIC Senica. Návštevníci tak získajú všetky potrebné informácie a služby na jednom mieste. Súčasťou modernizácie je aj technické vybavenie – platobný terminál a informačná obrazovka s aktuálnym prehľadom „Čo vidieť v Senici“.

V roku 2023 v rámci cezhraničného projektu „Skvalitnenie služieb a spolupráce TIK Senica a Velké Pavlovice“ bola pre TIC vytvorená samostatná webová stránka [www.ticsenica.sk](http://www.ticsenica.sk).

Dôležitým nástrojom podpory a propagácie cestovného ruchu v meste a regióne je Oblastná organizácia cestovného ruchu Záhorie a Kopanice. Mesto je zakladajúcim členom organizácie od roku 2012. V roku 2024 rozšírila organizácia svoje pôsobenie okrem regiónu Záhorie aj na oblasť myjavských kopaníc. Víziou organizácie je urobiť zo Záhoria aj Kopaníc rozpoznateľné a konkurencieschopné destinácie cestovného ruchu. O dianí v regióne so zameraním na jeho návštevníka informuje na [www.regionzahorie.sk](http://www.regionzahorie.sk). Zároveň je nástrojom finančnej podpory projektov rozvíjajúcich cestovný ruch v území.

## Zdravotníctvo

Mestská poliklinika Senica a. s. v zriaďovateľskej pôsobnosti mesta Senica prevádzkuje 6 odborných ambulancií (chirurgia, klinická onkológia, ortopédia, rehabilitácia, spoločné liečebné a vyšetrovacie zložky - biochemické laboratórium, rádiologické pracovisko a pracovisko fyziatrie, balneológie a liečebnej rehabilitácie) a Ambulantnú pohotovostnú službu pre dospelých. V poliklinike sa nachádza 40 ambulancií, lekáreň v prevádzke polikliniky, agentúra domácej opatrovateľskej starostlivosti ADOS - 4LIFE s.r.o., Záchranná zdravotná služba LIFE STAR EMERGENCY spol. s r. o., Protetika a.s. - merné miesto pre branie mier individuálne zhotovovaných zdravotníckych pomôcok, gh studio s. r. o. - prevádzkuje pekáraň a kaviáraň.

Od roku 2010 Slovenský Červený kríž prevádzkuje ADOS - SČK na Kalinčiakovej ulici. Vzdeláva Seničanov a pripravuje kurzy prvej pomoci a asistenčnej služby. Tiež zabezpečuje prepravnú službu. Dostupnosť zdravotníckeho zariadenia zabezpečuje MHD, dopravná zdravotná služba EMORTANS s.r.o. a asistenčná a dopravná služba SČK. Okrem lekárne v budove polikliniky pôsobí v meste deväť ďalších lekární.

Mesto od roku 2019 umiestňuje vo verejných priestoroch defibrilátory. Prvý je na mestskom kultúrnom stredisku, ďalší v Dome humanity na Kalinčiakovej ulici a na mestskej polícii. V roku 2024 boli použité 4-krát pri záchrane života. To svedčí o lepšej rýchlej pomoci a vybavenosti pre ľudí. Operačné stredisko záchranej zdravotníckej služby Slovenskej republiky eviduje 13 defibrilátorov.

Služby zubného RTG pracoviska poskytuje v meste SCHNEIDER Rádiológia - zubné RTG v budove Mestskej polikliniky Senica, ako aj STOMASEN, n. o. v budove na Štefánikovej 1597/11A. V priestoroch budovy „zubného strediska“ sa nachádza SEDENT – Senica, s. r. o., ktorá zastrešuje 4 zubné ambulancie a 2 zubných technikov. Celkovo je v meste 13 zubných ambulancií.

V roku 2007 bolo v Senici otvorené dialyzačné stredisko. V súčasnosti patrí do siete viac ako 350 dialyzačných stredísk B. Braun Avitum, ktoré je súčasťou nadnárodného koncernu B. Braun.

#### Druhy poskytovaných zdravotných služieb v meste rok 2025

Ambulancia - špecializačný odbor	Počet	Ambulancia - špecializačný odbor	Počet
Detský psychiater	1	Oftalmológia	2
Kardiológia	1	Ortopédia	2
Angiológia	1	Otorinolaryngológia, foniatria	1
Dentálna hygiena	1	Pediatrica	4
Dermatovenerológia	2	Psychiatria	1
Diabetológia poruchy látkovej premeny	1	Pneumológia a ftizeológia	1
Fyziatria, balneológia	2	Rádiológia	1
Gastroenterológia	1	Reumatológia	1
Gynekológia a pôrodníctvo	4	Zubné lekárstvo	13
Sonografia	2	Čelustná ortopédia	2
Chirurgia	2	Urológia	2
Klinická biochémia	1	Vnútorne lekárstvo	2
Klinická imunológia, alergológia	2	Endokrinológia	2
Klinická psychológia	1	Všeobecné lekárstvo	12
Nefrológia	1	Detská endokrinológia	1
Detská kardiológia	1		

**Celkový počet ambulancií: 71.**

## Sociálna starostlivosť

Mesto Senica realizuje sociálne služby a sociálnu pomoc prostredníctvom Oddelenia sociálnych vecí, kultúry a športu Mestského úradu v Senici.

K 31. 12. 2024 malo mesto Senica 21 občanov, ktorým bola poskytovaná **opatrovateľská služba** priamo v ich domácnostiach. Túto službu poskytovalo 9 profesionálnych opatrovateliek. K službám v rámci opatrovateľskej služby, ktoré opatrovaní občania najčastejšie využívali patrila donáška nákupov a liekov, donáška obedov, upratovanie v domácnosti, pomoc pri osobnej hygiene. Mesto Senica zabezpečuje opatrovateľskú službu taktiež prostredníctvom neverejného poskytovateľa sociálnych služieb – Slovenský Červený kríž, územný spolok Senica. O poskytovanie opatrovateľskej služby je zo strany občanov mesta Senica prejavovaný veľký záujem, pre občana je zotrvanie vo svojom prirodzenom prostredí prioritou.

Mesto Senica poskytuje **príspevok na stravu pre dôchodcov** a ten sa odvíja od mesačného príjmu a od aktuálnej výšky životného minima. Príspevok na stravu dôchodcov bol v celkovej výške 105,30 € a bol poskytnutý 3 občanom mesta Senica v rámci zabezpečovania sociálnej služby Jedáleň prostredníctvom poskytovateľa sociálnej služby Slovenský červený kríž, územný spolok Senica. Cena za donášku jedla bola v roku 2024 v sume 0,70 €.

Pre občanov, ktorí nemajú zabezpečené nevyhnutné podmienky na uspokojovanie základných životných potrieb a ktorí nemajú zabezpečené ubytovanie, alebo nemôžu doterajšie bývanie užívať, poskytuje mesto možnosť prenocovania v **nocľahárni** na Hurbanovej ulici 1378. Kapacita nocľahárne je 7 postelí. V roku 2024 bolo poskytnutých 2 101 nocľahov pre celkovo 11 občanov.

V dvoch **denných centrách** sa poskytujú sociálne služby počas dňa občanom, ktorí dovŕšili dôchodkový vek, občanom s ťažkým zdravotným postihnutím alebo nepriaznivým zdravotným stavom, rodičom s dieťaťom alebo starému rodičovi s vnukom alebo vnučkou. Zabezpečuje sa najmä záujmová činnosť a poskytuje sa základné sociálne poradenstvo prostredníctvom osvetovej činnosti, školení, súťaží, výstav, besied, výletov, rôznych posedení a plánovanej klubovej činnosti. Vytvárajú sa podmienky pre zabezpečenie klubovej činnosti a výkon činnosti organizácií tretieho sektora. Denné centrum na Továrenskej ulici je v zriaďovateľskej pôsobnosti mesta Senica a denné centrum na Hviezdoslavovej ulici, ktoré bolo v zriaďovateľskej pôsobnosti Mestského kultúrneho strediska prešlo od marca 2023 pod zriaďovateľskú pôsobnosť mesta Senica. Samospráva pravidelne organizuje pre všetkých dôchodcov mesta Deň úcty k starším, ktorého sa zúčastňujú vo veľkom počte. Od 1.7.2025 bolo denné centrum Továrenská uznesením MsZ zrušené a presťahované do nových bezbariérových priestorov na SNP 784, ktoré sa uvoľnili po zmene sídla poskytovania sociálnej služby zariadenia starostlivosti o deti do troch rokov veku dieťaťa.

Mesto Senica poskytuje v súlade s ust. § 3 ods.2 písm. g, zákona č. 369/1990 Zb. o obecnom zriadení v znení neskorších predpisov občanom **jednorazové dávky**. Je určená občanom, ktorým sa poskytuje pomoc v hmotnej núdzi, občanom ktorí sa ocitli v mimoriadne nepriaznivej životnej situácii, je v ohrození ich zdravia, život, ich základné životné potreby a pre občana ktorý bol prepustený z výkonu trestu odňatia slobody, z výkonu väzby alebo z ústavného liečenia. Jednorazová dávka je určená na úhradu mimoriadnych výdavkov na nevyhnutné ošatenie, bielizeň, obuv, na nevyhnutné vybavenie domácnosti a to posteľ, stola, stoličky, chladničky, sporáku, variča, vykurovacieho telesa, paliva, práčky, periny, posteľnej bielizne, bežného

kuchynského riadu, na úhradu mimoriadnych liečebných nákladov alebo školských potrieb. V tejto oblasti bolo v roku 2024 vydaných 13 rozhodnutí a vyplatilo sa 510 €.

Mesto Senica hradí nevyhnutné výdavky na pohreb občanovi, ktorému nemá kto pohreb zabezpečiť alebo prispieva pozostalým, ak nie sú schopní **pohrebné náklady** uhradiť v plnej výške z vlastných príjmov. Na náklady mesta v sume za pohrebné trovy 587,72 €/pohreb boli v roku 2024 pochovaní 8 občania. Mesto Senica prihlasuje pohľadávky za vybavenie pohrebu do dedičského konania.

Novelou zákona o sociálnych službách vznikla mestu povinnosť poskytovať **jednorazový príspevok na uľahčenie osamostatnenia sa mladého dospelého pri odchode z centra pre deti a rodiny** z dôvodu nadobudnutia plnoletosti najviac vo výške 15-násobku sumy životného minima pre nezaopatrené dieťa. V roku 2024 mesto Senica nevydalo žiadne rozhodnutie o pridelení tohto príspevku na uľahčenie osamostatnenia sa mladého dospelého pri odchode z centra pre deti a rodinu.

Od roku 2022 Mesto Senica poskytuje **finančné príspevky** na základe novoprijatých **Zásad poskytovania jednorazového finančného príspevku pri nástupe dieťaťa do prvého ročníka základnej školy v meste Senica** prostredníctvom oddelenia sociálnych vecí, kultúry a športu rodičom s trvalým pobytom v meste Senica pre deti zapísané do prvého ročníka základnej školy. Príspevok na pokrytie výdavkov súvisiacich so zabezpečením nevyhnutných potrieb dieťaťa pri nástupe do prvého ročníka základnej školy v meste Senica bol v roku 2024 vyplatený 93 rodičom v celkovej sume 9 399,90 €. Celkovo bolo zaevidovaných 102 žiadostí o poskytnutie finančného príspevku, 9 žiadostí bolo zamietnutých z dôvodu evidencie pohľadávok mesta voči žiadateľom alebo z dôvodu nesplnenia podmienky trvalého pobytu v meste Senica. Finančné príspevky boli vyplatené žiadateľom bezhotovostne na účet uvedený v žiadosti.

Od roku 2022 pribudla na oddelenie sociálnych vecí nová agenda **opatrovníctvo dospelých** a vyplácanie rodinných prídavkov na deti. Mesto Senica v roku 2024 vykonávalo hmotnoprávne a procesné opatrovníctvo dospelých pre 11 klientov. Opatrovníctvo dospelých zahŕňa najmä komunikáciu so zariadeniami sociálnych služieb, v ktorých sú klienti umiestnení, účasť na súdnych pojednávaníach, schvaľovanie právnych úkonoch na súde, komunikáciu so zdravotnou a sociálnou poisťovňou, zdravotníckymi a sociálnymi zariadeniami, exekútormi, bankami, vypracovávanie plnomocenstiev pre zariadenia sociálnych služieb, vypracovávanie plnomocenstiev pre konkrétne úkony, osobná návšteva klientov dvakrát ročne, zastupovanie práv klientov v konaniach, vybavovanie osobných dokladov, založenie alebo zrušenie účtu v banke, písanie správ na súd dvakrát ročne.

**Prepravnú službu** zabezpečuje mesto Senica cez neverejného poskytovateľa sociálnych služieb – Slovenský Červený kríž, územný spolok Senica. Je určená pre občanov s ťažkým zdravotným postihnutím alebo s nepriaznivým zdravotným stavom s obmedzenou schopnosťou pohybu

**Nízkoprahovú sociálnu službu pre deti a rodinu** zabezpečuje mesto Senica cez neverejného poskytovateľa sociálnych služieb – Slovenský Červený kríž, územný spolok Senica. Činnosť je zameraná na cieľovú skupinu - deti do 15 rokov a ich rodiny, ktoré sú ohrozené sociálnym vylúčením alebo majú obmedzenú schopnosť sa spoločensky začleniť a samostatne riešiť svoje problémy.

Sociálnu službu **denný stacionár** zabezpečuje mesto Senica prostredníctvom neverejného poskytovateľa sociálnych služieb – Pro Region, n. o. a Slovenský Červený kríž, územný spolok

Senica. Činnosť neverejných poskytovateľov je zameraná na poskytovanie sociálnej starostlivosti všetkým občanom, odkázaným na pomoc inej fyzickej osoby formou denného stacionára.

Novela zákona č. 448/2008 Z. z. o sociálnych službách § 77 určuje povinnosť mestu poskytovať **finančné príspevky na prevádzku pre neverejných poskytovateľov**. Na základe ustanovenia zákona bol v roku 2024 poskytnutý príspevok na prevádzku neverejnému poskytovateľovi Harmónia, n. o. OCEAN pre zariadenie pre seniorov vo výške 3 107,80 eur.

Od 1. 1. 2009 mesto uskutočňuje **posudkovú činnosť**, ktorou sa zisťuje odkázanosť fyzickej osoby s ťažkým zdravotným postihnutím alebo s nepriaznivým zdravotným stavom na sociálnu službu v zariadení pre fyzické osoby, ktoré sú odkázané na pomoc inej fyzickej osoby a na opatrovateľskú službu. Posudková činnosť sa skladá zo zdravotnej posudkovej činnosti, ktorú vykonáva zmluvný lekár a sociálnej posudkovej činnosti, ktorú vykonávajú pracovníci oddelenia sociálnych vecí. V roku 2024 bolo vypracovaných pre obyvateľov mesta Senica celkom 85 posudkov odkázanosti na sociálnu službu a vydaných 106 rozhodnutí o odkázanosti na sociálnu službu. Pre obyvateľov obcí s ktorými má mesto Senica podpísanú zmluvu o vykonávaní posudkovej činnosti bolo v roku 2024 vypracovaných 133 posudkov odkázanosti na sociálnu službu a bolo vydaných 170 rozhodnutí o odkázanosti na sociálnu službu.

V rámci pôsobnosti zákona č. 305/2005 Z. z. o sociálnoprávnej ochrane detí a sociálnej kurately a zákona č. 36/2005 Z. z. o rodine sa Mesto Senica vyjadrovalo a odporúčalo poberanie dávok, ktoré realizuje ÚPSVaR v Senici. Zisťoval sa skutkový stav, podávali sa správy k rozvodu, k priznaniu výživného, k trestnej činnosti, poskytovala sa súčinnosť pri zisťovaní rodinných, bytových a sociálnych pomerov detí a ich rodín na účely vykonávania opatrení sociálnoprávnej ochrany detí a sociálnej kurately. V roku 2024 bolo na základe vyžiadania Okresného súdu v Senici vypracovaných 78 **správ a posudkov**, pre Okresné riaditeľstvo PZ 4 správy, pre ÚPSVaR v Senici 73 správ a pre Okresnú prokuratúru nebola vypracovaná v roku 2024 žiadna správa.

V roku 2024 sa konal už tretí **denný tábor pre deti zo znevýhodneného sociálneho prostredia** pre 22 detí zo Senice vo veku od 6 do 15 rokov. Denný tábor pripravuje CVČ Senica v úzkej spolupráci s oddelením sociálnych služieb mesta Senica a ÚPSVaR v Senici. Tábor je finančne podporovaný z rozpočtu mesta Senica.

Mesto Senica je zriaďovateľom **Zariadenia sociálnych služieb Senica n. o.**, ktoré poskytuje sociálne služby v zariadení opatrovateľskej služby, zariadení pre seniorov a útulku. V roku 2024 bola zariadeniu poskytnutá dotácia z rozpočtu mesta v sume 55 500 € na účely poskytovania sociálnych služieb v zariadení pre seniorov, zariadení opatrovateľskej služby a útulku.

Širokú ponuku sociálnych služieb zastrešuje Slovenský Červený kríž – územný spolok Senica. Zabezpečuje opatrovanie občanov, prepravnú službu, sociálne poradenstvo, jedáleň a poskytovanie stravovania aj prostredníctvom donášky stravy do domácnosti, požičiavanie kompenzačných pomôcok, krízovú pomoc prostredníctvom telekomunikačných prostriedkov, denný stacionár a nízkoprahovú sociálnu službu pre rodiny s deťmi.

V meste poskytujú sociálne služby viaceré typy zariadení sociálnej starostlivosti. Najväčším zariadením, ktoré je v zriaďovateľskej pôsobnosti VÚC Trnava, je Domov sociálnych služieb a zariadenie pre seniorov Senica, Štefánikova 1377/77. Poskytuje sociálne služby celoročnou pobytovou formou na čas neurčitý. Kapacita Domova sociálnych služieb a zariadenia pre

seniorov je 320 miest, z toho: 80 miest v zariadení pre seniorov, 200 miest v domove sociálnych služieb a 40 miest v špecializovanom zariadení.

Zariadenie sociálnych služieb Senica, n. o., Štefánikova 1598/11 B v zriaďovateľskej pôsobnosti mesta poskytuje 3 druhy sociálnych služieb a má kapacitu 50 miest.

K neverejným sociálnym zariadeniam patrí Harmónia, n. o. OCEAN, ktorá od roku 2013 ponúka sociálne služby pobytovou formou v budove so sídlom Štefánikova 3013/65B. Orientuje sa na nasledujúce druhy služieb: DSS s pobytovou formou pre dospelých s kapacitou 5 klientov, a v ZpS s pobytovou formou pre 104 klientov. V susedstve sa nachádza ďalší neverejný subjekt Oáza Života, n. o., Štefánikova 1317/69, ktorý v meste pôsobí od roku 2008 s kapacitou 3 klientov v DSS a 27 klientov v ZpS.

V Senici sa nachádza aj Zariadenie podporovaného bývania (ZPB), ktoré otvoril Trnavský samosprávny kraj v roku 2021. Bolo vybudované tzv. Fordinálovej vile na Hviezdoslavovej ulici v Senici. Toto zariadenie, ktoré je súčasťou Centra sociálnych služieb Rohov, poskytuje priestor pre prijímateľov sociálnych služieb vo veku od 16 rokov s cieľom podporiť ich samostatný život. Klienti tu získavajú podporu pri bežných činnostiach, ako je starostlivosť o domácnosť a stravovanie, a sú podporovaní v zapojení sa do bežnej komunity, vrátane sprostredkovania zamestnania.

#### **Pobytové zariadenia sociálnych služieb pre starých občanov, občanov so zdravotným postihnutím, občanov odkázaných na sociálnu pomoc**

Zariadenie	Počet miest
<b>Domov sociálnych služieb a zariadenie pre seniorov Senica</b>	320
<b>Zariadenie sociálnych služieb Senica, n. o.</b>	50
<b>Harmónia n. o. OCEAN</b>	109
<b>Oáza Života n. o.</b>	30

Najväčší záujem o umiestnenie v zariadení pre seniorov je dlhodobo v Domove sociálnych služieb a zariadení pre seniorov Senica, Štefánikova 1377/77. Budova zariadenia je majetkom mesta a postupne prechádza obnovou. V roku 2024 prebehla najrozsiahlejšia rekonštrukcia pozostávajúca v postupnej výmene okien, zateplenia obvodového plášťa, novej atiky na streche, oplechovania a náterov, vybudovania krytého vstupu do budovy a vytvorenia nových bezbariérových únikových ciest. Do skvalitňovania služieb a vybavenia tohto zariadenia investuje aj prevádzkovateľ, ktorým je TTSK. Za uplynulé roky boli zrealizované nové výťahy, obnova kotlov, kanalizácie aj ďalšieho dôležitého vybavenia, pričom postupnou modernizáciou prechádzajú jednotlivé kúpeľne.

Rekonštrukcia prebehla aj v mestskom Zariadení sociálnych služieb Senica, n. o., ktorého zriaďovateľom je mesto Senica. Počas roka 2013 bolo čiastočne zrekonštruované II. nadzemné podlažie ZSS Senica, n. o. a dobudovaná bezbariérová kúpeľňa. Postupne boli vymenené okná a podlahy na jednotlivých podlažiach v spoločných priestoroch i izbách klientov, v roku 2015 bol zateplená a zhotovená nová fasáda na západnej strane budovy, postupne bola realizovaná aj výmena osvetlenia. V roku 2019 boli zrekonštruované 4 toalety na bezbariérové. V rokoch 2021-

2023 prebehla výstavba vonkajšieho výťahu. Následne v roku 2024 sa začalo s realizáciou zateplenia budovy zariadenia, oprava strechy, prípravu strechy na inštaláciu fotovoltiky, rekonštrukciou prízemnia – vstupnej haly, rekonštrukciou starého vnútorného výťahu, stavby vonkajšieho schodiska a obklady stien na 2 a 3. poschodí boli nahradené hygienickými plastovými plátni. Klienti na svojich poschodiach v spoločných priestoroch majú v letných horúčavách k dispozícii klimatizačné jednotky.

#### Vývoj počtu čakaťel'ov o umiestnenie v Zariadení sociálnych služieb, Štefánikova 1598/11B, Senica

Rok	2016	2017	2018	2019	2020	2021	2022	2023	2024
Počet nevybavených žiadostí	9	6	7	8	12	7	9	9	11

#### Vývoj počtu čakaťel'ov o umiestnenie v Domove sociálnych služieb a zariadení pre seniorov Senica Štefánikova 1377/77

Rok	2016	2017	2018	2019	2020	2021	2022	2023	2024
Počet nevybavených žiadostí	176	203	245	309	341	240	232	267	267

#### Prehľad sociálnych služieb poskytovaných na území mesta

Názov zariadenia	Druh poskytovanej služby
Domov sociálnych služieb a zariadenie pre seniorov Senica, Štefánikova 1377/77	- domov sociálnych služieb - zariadenie pre seniorov - špecializované zariadenie
Zariadenie sociálnych služieb Senica, n. o., Štefánikova 1598/11 B	- zariadenie opatrovateľskej služby - zariadenie pre seniorov - útulok
Mestský úrad Senica	- opatrovateľská služba (pomoc pri úkonoch sebaobsluhy, starostlivosť o domácnosť, základné sociálne aktivity, dohľad, dovoz obedov) - nocľaháreň - stravovanie v jedálni Domu humanity SČK a Súkromnej strednej školy podnikania, alebo formou donášky stravy do domácnosti - denné centrá - zariadenie starostlivosti o deti do troch rokov veku dieťaťa - nájomné byty
Denné centrum - SNP	- poradenstvo - podmienky pre záujmovú činnosť dôchodcov
Denné centrum pre organizácie tretieho sektora - Hviezdoslavova ulica	- poradenstvo - podmienky pre záujmovú činnosť dôchodcov

KIVIK – denné centrum SNP	Poradenstvo - Podmienky pre záujmovú činnosť mládeže
Pro Region, n. o., Denný stacionár Svetluška	- sociálne služby pre deti a mládež s mentálnym postihnutím, integrácia klientov do spoločnosti
Slovenský Červený kríž – územný spolok Senica	- opatrovanie občanov, prepravná služba, sociálne poradenstvo, asistenčná služba v poliklinike, stravovanie v Dome humanity, sprostredkovanie osobnej asistencie, požičiavanie pomôcok, špecializované sociálne poradenstvo, krízová pomoc prostredníctvom telekomunikačných technológií a denný stacionár, nízkoprahová sociálna služba pre deti a rodinu
Harmónia, n. o. OCEAN	- domov sociálnych služieb s pobytovou formou - zariadenie pre seniorov s pobytovou formou
Oáza Života, n. o.	- domov sociálnych služieb s pobytovou formou - zariadenie pre seniorov v s pobytovou formou
Zariadenie podporovaného bývania	- celoročná pobytová sociálna služba

## Kvalita životného prostredia

### Sídelná zeleň

V zastavanom území mesta sa nachádza 550 000 m<sup>2</sup> mestskej zelene. V samotnom centre mesta plnia nezastupiteľnú funkciu v systéme mestskej zelene tri parky. Plochy zelene sú vzájomne funkčne prepojené zeleňou pozdĺž komunikácií a alejami. Okrem estetickej a priestorovej funkcie, aleje a líniová zeleň plnia aj významnú ochrannú funkciu znižovania hladiny hluku a prašnosti ovzdušia z dopravy.

Nateraz rozvoj a dovybavenie územia verejnou zeleňou vychádzalo predovšetkým z územného plánu, z ktorého pre návrh vyplýva: prioritne rozvíjať verejnú zeleň v uzlových priestoroch mestského organizmu, rozvíjať zeleň pozdĺž toku Teplica nadväzujúc tak na existujúci mestský park a biokoridor, rozširovať zeleň v centrách mestských častí v snahe o dosiahnutie rekreačno-relaxačných plôch. Lesné ekosystémy sú len v okrajových polohách a v pomerne malej výmere (len cca 523 ha).

Mesto Senica nemá vypracovaný aktuálny generel zelene ani koncepciu rozvoja zelene. Dosiaľ má spracovanú inventarizáciu drevín, trávnatých plôch a záhonov a porastov na všetkých pozemkoch vo vlastníctve mesta, v areáloch ZŠ a MŠ, v RO Kunovská priehrada v areáloch cintorínov. Záujmy ochrany prírody v meste nie sú jasne zadefinované, úroveň a rozloženie ekostabilizačných prvkov je nekoncepčné a náhodilé. Rezervy sú aj na úrovni ekostability v agroekosystémoch. V záujme mesta je vypracovať novú koncepciu rozvoja zelene v meste.

Ochranou prírody a krajiny, ochranou zelene a najmä stromov sa zaoberá občianske združenie Klub ochrancov zelene (KOZEL). Zámerom združenia je predkladanie podnetov, projektov a názorov samosprávnym orgánom za účelom zlepšovania stavu v dotknutej oblasti. Združenie kladie dôraz aj na výchovno-osvetovú činnosť v oblasti ochrany drevín.

## Voda

V riešenom území sa kvalita povrchových vôd pravidelne sleduje len na toku Teplica a to v mieste odberu Teplica - pod Senicou. Kvalita povrchových vôd rieky Teplica sa na základe výsledkov monitorovania Slovenského hydrometeorologického ústavu zlepšila. V minulých rokoch bola výrazne ovplyvňovaná priamym vypúšťaním odpadových vôd z priemyslu, poľnohospodárstva, z neodkanalizovaných sídiel a nepriamo geologickými a pedologickými podmienkami predmetného územia spojenými s eróznou činnosťou.

### Kvalita povrchovej vody, základné a prevádzkové monitorovanie odber Teplica - pod Senicou (MO65010D)

Rok	2020	2021	2022	2023
Ukazovatele, ktoré nie sú v súlade s požiadavkami na kvalitu povrchovej vody	CHSKCr		BSK-5	pH
	N-NO2	N-NO2	N-NO2	N-NO2
	Pcelk.	AOX	Pcelk.	Pcelk.
	AOX		Ca	

K najväčšiemu znečisťovaniu vôd v predmetnom území prispieva poľnohospodárska činnosť a neodkanalizované obce na rieke nad Senicou.

## Pôda

Prevažná časť predmetného územia je poľnohospodársky intenzívne využívaná. Rozvoj veľkoplošného hospodárenia na pôde má za následok zníženie ekologickej kvality priestorovej štruktúry krajiny a ohrozenie jej ekologickej stability.

Poľnohospodársky pôdny fond je zaťažovaný emisiami, znečistenými vodami (závlahové, dažďové, technologické), aplikáciou anorganických hnojív a pesticídov, zvýšenou intenzitou dopadu UV žiarenia na povrch pôdy, vodnou a veternou eróziou, zníženou pôdnou vlhkosťou.

V tejto oblasti je nedostatok informácií potrebných k formulácii seriózných a jednoznačných záverov. Je nevyhnutné, aby sa uskutočnila diagnostika týchto problémov.

## Ovzdušie

Čistota ovzdušia je monitorovaná meracou stanicou umiestnenou na Hviezdoslavovej ulici. Sledujú sa tieto znečisťujúce látky: oxid siričitý (SO<sub>2</sub>), tuhé častice (PM<sub>10</sub> a PM<sub>2,5</sub>). Ovzdušie je zaťažované predovšetkým základnými znečisťujúcimi látkami PM<sub>10</sub>. Hlavný podiel na znečisťovaní mesta má najmä energetika, doprava, suspenzia a resuspenzia častíc z nedostatočne čistených komunikácií, stavenísk a skládok sypkých materiálov, poľnohospodárstvo a lokálne vykurovanie. Povolené limity sú prekračované z hľadiska PM, a to najmä v zimnom období.

V zastavanej časti územia je treba venovať pozornosť automobilovej doprave. Hlavnými škodlivinami z automobilovej dopravy sú CO, NO<sub>x</sub>, oxidy síry (SO<sub>x</sub>), polycyklické aromatické uhľovodíky (PAU), tuhé emisie, olovo a ďalšie zlúčeniny. Merania monitoringu potvrdzujú, že dochádza k prekračovaniu hodnôt predovšetkým v centrálnej zóne mesta.

Lokálne opatrenia na znižovanie úrovne PM<sub>10</sub> by sa mali orientovať na nasledujúce riešenia: zmeny v organizácii dopravy, odklonenia hlavných komunikačných ťahov pre tranzitnú dopravu mimo zastavané územie mesta, pešia zóna, rozširovanie zelene, čistenie ulíc a chodníkov,

spevňovanie povrchov, znižovanie spotreby tuhých palív v lokálnom vykurovaní, kontrola technického stavu a znečistenia pneumatík vozidiel, čistenie mesta, protierózne opatrenia na staveniskách, skládkach sypkých materiálov, skládkach odpadov, prísna kontrola lokálnych priemyselných zdrojov.

### Zdroj SHMU - hodnotenie kvality ovzdušia TTSK, rok 2024

Znečisťujúca látka	Typ	Ochrana zdravia									IP <sup>2)</sup>	VP <sup>2)</sup>
		SO <sub>2</sub>		NO <sub>2</sub>		PM <sub>10</sub>		PM <sub>2,5</sub>	CO	Benzén	PM <sub>10</sub>	PM <sub>10</sub>
Doba spriemerovania	Oblasť / stanice	1 h	24 h	1 h	1 rok	24 h	1 rok	1 rok	8 h <sup>1)</sup>	1 rok	12 h	12 h
Parameter		počet prekročení	počet prekročení	počet prekročení	priemer	počet prekročení	priemer	priemer	priemer	priemer	trvanie prekročenia [h]	trvanie prekročenia [h]
Limitná hodnota [ $\mu\text{g}\cdot\text{m}^{-3}$ ]		350	125	200	40	50	40	20	10 000	5	100	150
Maximálny počet prekročení		24	3	18		35						
Senica, Hviezdoslavova	UT	0	0			6	19	12			12	2

### Zoznam hlavných zdrojov emisií, ktoré spôsobujú znečistenie

#### Okres Senica

Agrovýkrm Jablonica - chov ošípaných

Eustream - plynové turbíny - TUS - 01 a TUS -02

Kerkosand Šajdíkové Humence - Výroba sušených a triedených pieskov

PD Smolinské - bioplynová stanica

#### Mesto Senica

Terming, a.s. - mestská výhrevňa + plynové kotolne

Agropodnik a.s.- Sušiareň LAW SBC

Maccaferri - technológia

IKO - výroba šindľov

Mahle Behr - Priemyselné spracovanie plastov

PD Senica - chov zvierat

### Hluk

Najväčšími zdrojmi hluku sú cestné komunikácie I. a II. triedy, železničná trať, železničné vlečky, technológie v priemyselných a poľnohospodárskych areáloch. Lokálne negatívne pôsobí hluk z amfiteátra a zo športovísk.

Najzávažnejší je hluk z automobilovej dopravy, ktorý negatívne vplyva na okolitú krajinu pozdĺž dopravných koridorov. Najzaťaženejšími sú ulice: Vajanského, Hurbanova, Hviezdoslavova, Štefánikova, Čáčovská, Železničná, Dlhá, Priemyselná, SNP a niektoré úseky na sídlisku Sotina.

Hluk zo železničnej dopravy a leteckej dopravy (najmä zo športového letiska – v dotyku s riešeným územím) nemajú závažnejší negatívny dopad na obyvateľstvo. Komunálna hlučnosť je sledovaná a nepresahuje hygienické limity.

## Odpady

Mesto je v zmysle zákona o odpadoch č. 223/2001 Z.z. zodpovedné za nakladanie a likvidáciu komunálneho a drobného stavebného odpadu, ktorý vzniká na jeho území. Odvoz komunálneho a stavebného odpadu zabezpečuje firma Technické služby mesta Senica, a.s. Komunálny odpad vozia na riadenú skládku Jablonica.

Počet ton komunálneho odpadu (zmesový komunálny odpad občanov, objemný odpad, šatstvo) sa v roku 2024 znížil o 1 255,36 t v porovnaní s rokom 2016. Mesto má zavedený systematický zber vyseparovaných zložiek – papier, sklo, plasty, kovy, biologicky rozložiteľný komunálny odpad (BRKO), BIO odpad a objemné odpady. Okrem toho sú vytvorené podmienky v centrálnom zbernom dvore pre odovzdanie nasledovných druhov odpadov: vyradené elektrozariadenia, opotrebované pneumatiky, batérie a akumulátory, žiarivky, opotrebované motorové, prevodové a syntetické oleje, tlačiarenské farby, živice, lepidlá, rozpúšťadlá, pesticídy, obaly obsahujúce zvyšky nebezpečných látok, stavebné odpady a iné.

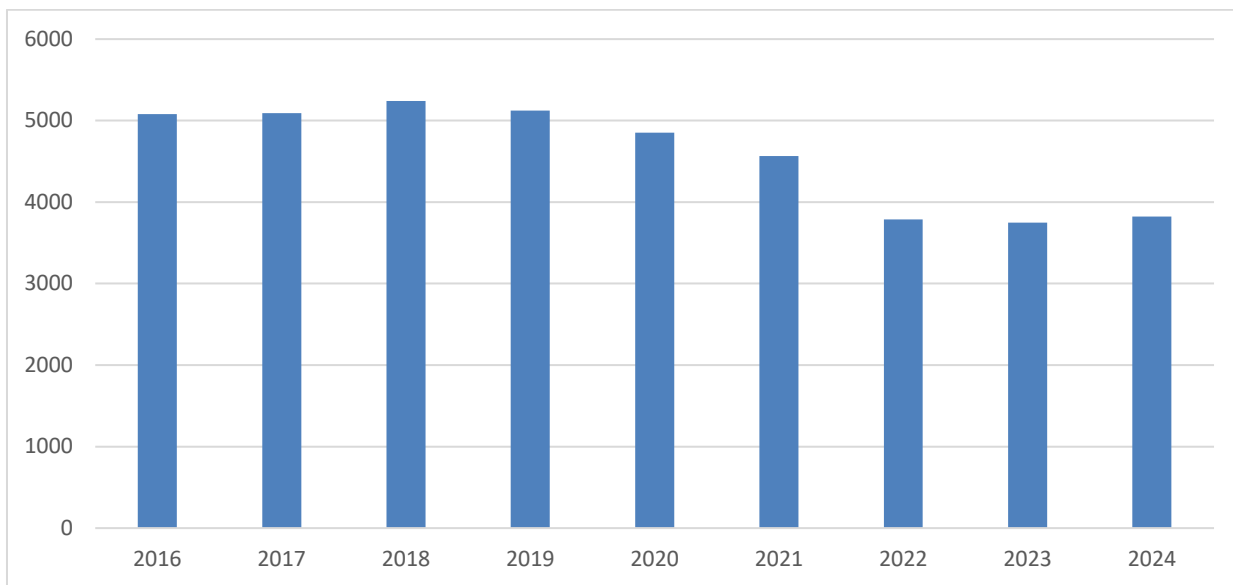
Počas sledovaného monitorovacieho obdobia bolo v meste zrealizovaných 6 ks polopodzemných stojísk na nasledovných uliciach ul. Hollého, ul. J. Kráľa, ul. L. Novomeského - 2 stojiská, ul. Robotnícka, ul. Vajanského

V rokoch 2021-2023 sa realizoval projekt Zhodnocovanie BRKO v Senici, v rámci ktorého prišlo k rozšíreniu kapacity kompostoviska a bola dodaná technológia na zabezpečenie zberu a spracovania odpadu. V rámci zrealizovaného projektu bolo okrem stavebných prác obstarané vozidlo na zber kuchynského odpadu, drvič kuchynského odpadu, hygienizačný kontajner, kompaktný manipulátor. Do domácností boli obstarané a obyvateľom odovzdané do užívania nádoby na zber odpadu v objeme 240 l a v počte 300 ks, do bytových domácností bolo odovzdaných na zber kuchynských odpadov 8 000 ks košíkov a 2 000 ks nádob na zber kuchynských odpadov pre IBV. Kompostáreň je na základe súhlasu riadiaceho orgánu odovzdaná do prevádzky spoločnosti Technické služby Senica. Možnosť separovať BRKO v domácnostiach sa prejavila na množstve vyseparovaného odpadu, ktorý stúpol v porovnaní s rokom 2016 o 145 %. Produkcia komunálneho odpadu bola v porovnaní s rokom 2016 znížená o 25 %, čo je spôsobené zjavne demografickým vývojom v meste, ale aj ako dôsledok rôznych konsolidačných opatrení vlády, čo sa prejavuje vo väčšej miere úspor obyvateľstva.

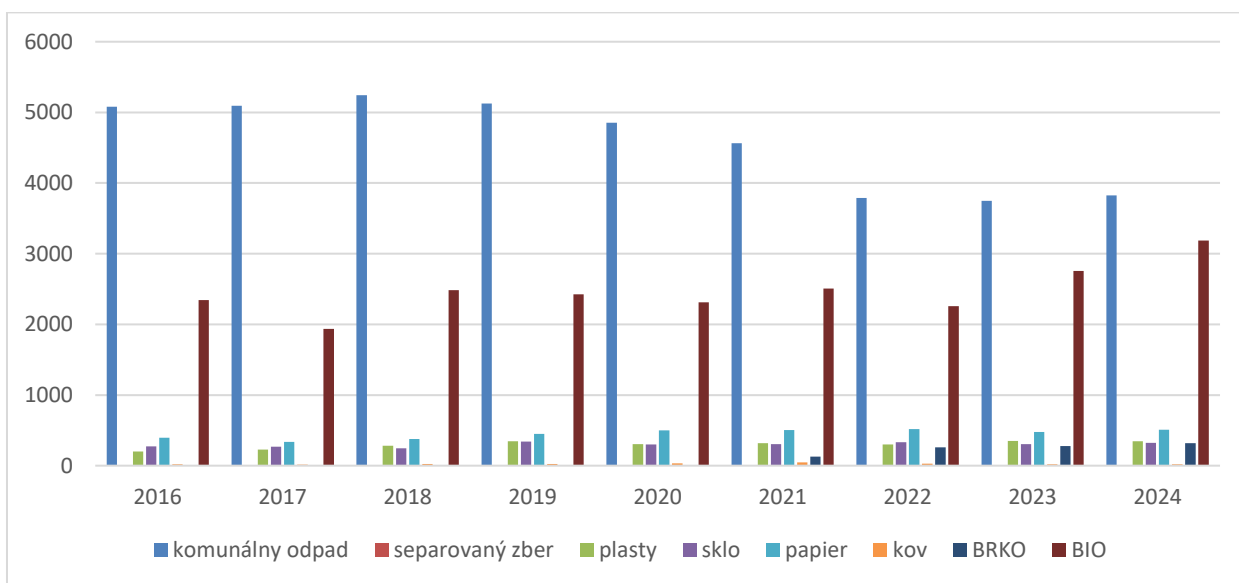
### Vyprodukovaný odpad v t

Rok	2016	2017	2018	2019	2020	2021	2022	2023	2024
<b>Komunálny odpad</b>	5080	5092	5241	5124	4853	4564	3788	3750	3824,64
<b>Plasty</b>	199,71	229,14	282,5	345	304,94	317,99	300,67	349,53	344,088
<b>Sklo</b>	274,7	267,7	245,45	340	298,09	304,73	331,36	303,92	323,669
<b>Papier</b>	397,48	336,54	377,24	450	499,68	502,59	516,48	478,36	507,99
<b>Kov</b>	17,1	15,3	21,7	25,95	34,61	44,49	30,4	18,8	20,06
<b>BRKO</b>						127,55	257,81	275,47	317,63
<b>BIO</b>	2342,7	1937,8	2481,8	2423	2310,4	2504,3	2258,14	2755,82	3186,99

### Vývoj vyprodukovaného komunálneho odpadu v t



### Vývoj vyprodukovaného separovaného odpadu v t



### Verejná administratíva a samospráva

Verejnú administratívu a správu reprezentujú v meste zariadenia všeobecnej a špecializovanej štátnej správy (okresný úrad, úrad práce, sociálnych vecí a rodiny, regionálny úrad verejného zdravotníctva, daňový úrad, polícia, okresný súd, okresná prokuratúra) a samosprávy (mesto Senica). Ich lokalizácia sa orientuje do mestskej centrálnej zóny.

### Medzinárodné vzťahy a cezhraničná spolupráca

Senica rozvíja partnerskú spoluprácu s ďalšími mestami, ktorá je založená na výmenných kultúrno-spoločenských, športových podujatiach a podpore cestovného ruchu. Spolupráca prebieha na úrovni samospráv, škôl, občianskych, záujmových i profesijných združení.

## Partnerské mestá, s ktorými boli uzavreté Dohody o partnerstve a vzájomnej spolupráci

Partnerské mesto	Dohoda podpísaná dňa	Vzdialenosť (km)
Trutnov, Česká republika	11. 11. 1998	303
Velké Pavlovice, Česká republika	21. 05. 2002	63
Pultusk, Poľsko	21. 05. 2002	620
Báč, Srbsko	15. 01. 2004	580
Herzogenbuchsee, Švajčiarsko	29. 09. 2004	954
Santa Tecla, Salvádor	31. 05. 2012	20 058 (vzdušná vzdialenosť)

### Členstvo v združeniach

Združenie Hlavných kontrolórov Slovenska

Asociácia prednostov úradov MS v SR

Združenie matrikárok a matrikárov SR

Združenie náčelníkov MP

### Samospráva a podpora komunitného rozvoja

Mesto využíva na podporu komunitného rozvoja a participáciu občanov na veciach verejných niekoľko nástrojov:

#### ***Fond PRO SENICA***

Mesto poskytuje dotácie z rozpočtu obce v zmysle Všeobecne záväzného nariadenia o poskytovaní dotácií z rozpočtu mesta č. 20 právnickým osobám a fyzickým osobám, podnikateľom, ktorí majú sídlo, alebo trvalý pobyt na území mesta prostredníctvom účelového účtu. Podpora je určená na všeobecne prospešné služby, všeobecne prospešné alebo verejno-prospešné účely, tvorbu, rozvoj, ochranu, obnovu a prezentáciu duchovných a kultúrnych hodnôt, ochranu ľudských práv a základných slobôd, vzdelávanie, výchovu a rozvoj telesnej kultúry, tvorbu a ochranu životného prostredia, ochranu zdravia obyvateľstva, krajínovtvorbu, protipovodňové opatrenia, likvidáciu čiernych skládok, environmentálnych záťaží, podporu podnikania a zamestnanosti v poľnohospodárstve, ochranu práv detí a mládeže, projekty na sociálne účely.

#### ***Financovanie športu***

Od 1. 1. 2025 sú v platnosti Zásady financovania športových klubov v meste Senica, ktoré menia spôsob financovania športu v meste. Zásady upravujú pravidlá postupu a podmienky pri financovaní športových klubov v meste Senica. Cieľom týchto zásad je podpora rozvoja telesnej kultúry a športu registrovaných klubov, a to materiálno-technické zabezpečenie a vybavenie klubov, zabezpečenie činnosti klubu (najmä prenájom priestorov, preukázateľne vynaložené výdavky na mzdy, platy, odmeny, úhrady výkonov trénerov), organizácia športových podujatí a súťaží na území SR, reprezentácia mesta Senica na športových regionálnych, národných a

nadnárodných podujatiach, služby súvisiace s výkonom športovej činnosti (vzdelávacie aktivity), služby spojené s trénerskou činnosťou. Výška dotácie pre jedného oprávneného žiadateľa je podmienená počtom detí a mládeže do 19 rokov pôsobiacich v rámci daného registrovaného klubu.

V koncepcii rozvoja športu a športovej infraštruktúry mesta Senica na roky 2020 - 2029 sú určené prioritné športy v meste Senica, ktorými sú:

a/ kolektívne športy: futbal, hokej, volejbal.

b/ individuálne športy: tenis, atletika

Zmena oproti minulosti je v tom, že o dotáciu z Fondu PRO Senica v zmysle VZN mesta Senica č. 20 o poskytovaní dotácií z rozpočtu mesta nemajú nárok požiadať kluby prioritných športov.

### ***Participatívny rozpočet***

Mesto v rámci rozpočtu vyčleňuje každoročne formou príspevku finančnú čiastku vo výške 1 euro na jedného obyvateľa s trvalým pobytom v príslušnom volebnom obvode (mestskej časti) na projekty, akcie a podujatia na základe podnetov občanov a rozhodnutia mestských výborov. Výhľadovo sa pripravuje nový model participatívneho financovania projektových aktivít občanov formou celomestského zapojenia a rozhodovania obyvateľov.

### ***Informačné centrum Europe Direct Senica***

Informačné centrum EUROPE DIRECT Senica patrí do celoeurópskej siete informačných centier spolufinancovaných Európskou komisiou. Jeho prevádzkovateľom je mesto Senica.

EUROPE DIRECT slúži občanom ako kontaktný bod v otázkach súvisiacich s Európskou úniou. Významnú rolu zohráva aj v oblasti komunitného rozvoja. Prostredníctvom svojich aktivít iniciuje spoluprácu tretieho sektora, spája organizácie, „zastrešuje“ dobrovoľníctvo formou Týždňa dobrovoľníctva. V roku 2025 centrum oslávilo 20 rokov pôsobenia v regióne ako organizačná súčasť mesta Senica.

***Občianska participácia*** na veciach verejných je realizovaná aj prostredníctvom Študentského parlamentu a pravidelnými stretnutiami so zástupcami seniorských organizácií (skôr rada skúsenejších). Študentský parlament bol založený v roku 2002, so svojou 23-ročnou históriou je tak jeden z najdlhšie fungujúcich mládežníckych parlamentov na Slovensku. Aktuálne má 13 členov, pričom každá stredná škola má v ňom svoje zastúpenie. Študentský parlament sa stretáva raz týždenne a s primátorom mesta rokuje štyrikrát do roka.

V roku 2024 začalo mesto budovať komunitné centrum na ulici J. Kráľa v priestoroch bývalých mestských jasí. Sústredilo sem organizácie, ktoré ponúkajú možnosti aktívneho užívania voľného času pre rôzne cieľové skupiny. Sídlo tu má komunitná klubovňa pre mladých KIVIK, stredisko saleziánskej mládeže DOMKA a klubovňa dôchodcov.

### ***KiviK, komunitná klubovňa a Senica 2.0***

Komunitná klubovňa pre mladých v Senici, bola otvorená v roku 2024. Prevádzkuje ju občianske združenie Senica 2.0, ktoré dlhodobo spolupracuje s mladými dobrovoľníkmi a je významným partnerom mesta Senica v oblasti práce s mládežou. Senica 2.0 patrí k najaktívnejším dobrovoľníckym združeniam v Trnavskom kraji. Formou dobrovoľníctva pravidelne pomáha na rôznych druhov podujatí v meste a organizuje vlastné podujatia ako Hecni sa, Hug Day, MDD vo Svetluške a veľa iných.

Nová klubovňa KIVIK slúži ako priestor, kde sa mladí ľudia môžu nielen zabaviť a oddýchnuť si, ale aj vzdelávať sa a rozvíjať svoje záujmy. Ponúka širokú škálu aktivít – od hier, tichej čítárne a knižnice, až po kuchynku na občerstvenie a zelený vonkajší areál na oddych. Klubovňa je komplexom viacerých miestností a poskytuje mladým ľuďom zázemie na realizáciu ich nápadov a trávenie voľného času v bezpečnom a inšpiratívnom prostredí.

### ***DOMKA - Združenie saleziánskej mládeže***

Overeným partnerom mesta Senica pri spolupráci na mestských podujatiach je občianske združenie s celoslovenskou pôsobnosťou DOMKA. S počtom viac ako 8 700 členov, predovšetkým detí a mladých vo veku od 6 do 30 rokov, v 27 strediskách po celom Slovensku, je druhou najväčšou mládežníckou dobrovoľníckou organizáciou na Slovensku. Stredisko v Senici funguje už od roku 1998 a k roku 2025 má viac ako 300 členov. Je združením mladých dobrovoľníkov, ktorí pripravujú programy pre deti, mládež ale i dospelých bez nároku na odmenu. Stredisko sídli v susedstve klubovne KIVIK. Je otvorené všetkým bez ohľadu na vzdelanie, vierovyznanie, pôvod, kultúru či národnosť.

## **Otvorená samospráva**

### ***Komunikačné kanály mesta***

Kým v minulosti prebiehala komunikácia mesta s občanmi jednostranne a informácie sa k občanom dostávali iba prostredníctvom mestských novín, webovej stránky a TV Sen, v súčasnosti majú obyvatelia vďaka moderným komunikačným kanálom možnosť komunikovať so samosprávou priamo a komunikácia tak prebieha obojstranne. Mesto Senica využíva na komunikáciu s občanmi sociálne siete - facebook (14 964 sledovateľov), instagram (1 894 sledovateľov). Na webovej stránke mesta funguje formulár Napíš primátorovi, kde môžu občania poslať podnety a problémy, ktoré ich v meste trápia a kde dostanú zo strany samosprávy relevantnú odpoveď.

### ***Aplikácia mesta***

Ďalším komunikačným nástrojom je mobilná aplikácia mesta Senica, ktorú samospráva spustila v roku 2022. Seničania majú možnosť po jej stiahnutí do svojich mobilov dostávať všetky aktuálne správy, nezmeškajú žiaden mestský oznam či podujatie a aplikácia ich upozorní aj na termín vývozu odpadu v ich konkrétnej ulici. Prostredníctvom aplikácie si môže občan vybaviť napríklad parkovaciu kartu, bezplatne odložiť bicykel v mestských uzamykateľných priestreškoch, s jej pomocou radnica v ankete môže zisťovať názory užívateľov na rôzne témy.

### ***Odkaz pre starostu***

Webový portál [www.odkazprestarostu.sk](http://www.odkazprestarostu.sk) ponúka priestor pre nahlásenie problémov. Podnety sú verejne komunikované so samosprávou a ich riešenie je tak pod spoločným drobnohľadom verejnosti.

### ***Káva s primátorom***

“Káva s primátorom” je príležitosť pre obyvateľov mesta stretnúť sa a porozprávať sa s primátorom o rozvoji mesta a aktuálnych investíciách. Stretnutia s primátorom sa konajú približne 4-krát do roka v priestoroch budovy DAV-u.

## GIS plán mesta Senica

GISPLAN mesta Senica je webová aplikácia, ktorá poskytuje geografické informácie o meste. Na jej webovej stránke [www.senica.gisplan.sk](http://www.senica.gisplan.sk) nájde občan informácie o základných aplikáciách, územnom plánovaní, občianskej vybavenosti, doprave, technickej infraštruktúre, verejnom priestore a prírode a krajine. Aplikácia tiež slúži ako nástroj na vyhľadávanie informácií a poskytuje externé linky.

Ide o online nástroj, ktorý slúži na vizualizáciu a analýzu geografických dát mesta Senica. Aplikácia obsahuje rôzne nástroje na prácu s mapami a dátami. Dáta sú bezplatne prístupné verejnosti.

## Elektronická komunikácia

Občania si niektoré záležitosti môžu vybaviť z pohodlia domova online. Prostredníctvom občianskeho preukazu s čipom vedľa právnické aj fyzické osoby podať Priznanie k dani z nehnuteľností. Ďalšou online službou je portál [datamesta.senica.sk](http://datamesta.senica.sk), ktorá umožňuje občanom vybaviť si virtuálnu parkovaciu kartu z pohodlia domova. Táto služba bola zavedená, aby sa predišlo dlhým radom v mestskej budove a registrácia do nej bola spustená od decembra 2021. Aktuálne portál sprístupňuje občanom informácie o ich miestnych daniach a poplatkoch.

## Tretí sektor

### Občianske združenia podľa hlavnej činnosti

Názov hlavnej činnosti	Počet	Najaktívnejšie o. z.
Umelecké vzdelávanie	1	Výchova umením
		Sonny Senica
		Tanečná skupina SCREAM Senica
		CANTILENA
		ZÁHORÁCKE DIVADLO
Kultúrne a umelecké organizácie	15	Zádrapky (detská a mládežnícka dramatická tvorivosť)
		SenART
		Súborový spolok dychovej hudby Seničanka
		Pruclek
		Fotoklub Retina
Prevádzka športových zariadení	3	-
		Záhorácky aeroklub
		Hokejbalový klub
		Plavecký klub Záhorák Senica
Činnosti športových klubov	31	HC Záhoran Senica
		VOLEJBALOVÁ MLÁDEŽ SENICA
		Lukostrelecký klub Senica
		Tenisový klub Senica

		Hokejový club Dukla Senica
		Hanko kai karate klub Senica
		Plavecký klub Aqua Senica
		Kus plastu
		Hokejový klub 91 Senica
		Futbalový klub Senica
		Klub silového trojboja Senica
		ŠLAK
<b>Ostatné športové činnosti</b>	47	Oblasťný futbalový zväz Senica GRAND PRIX ZÁHORIA
<b>Činnosti profesijných členských organizácií</b>	25	Asociácia daltonských škôl na Slovensku
<b>Činnosti odborových organizácií</b>	25	-
<b>Činnosti mládežníckych organizácií</b>	9	ZÁHORÁCKY FÉNIX Senica 2.0 DOMKA - združenie saleziánskej mládeže
<b>Činnosti záujmových organizácií</b>	35	TRIKÁČKO – knižný klub Klub nepočujúcich Senica Klub slovenských turistov Senica Dobrovoľný hasičský zbor v Senici Klub ochrancov zelene KLUB PRIATEĽOV VOJENSKEJ TECHNIKY SENICA SenART Združenie nevidiacich a slabozrakých Senica a Skalica Materské centrum STONOŽKINE SLNIEČKA ELEMENT Senica Klub vojenskej histórie – Záhorie Občianske združenie DELOSTRELEC PRO Čáčov Slovenský skauting, 48. Prístav vodných skautov BUFO VIRIDIS Senica Územná organizácia Dobrovoľná PO SR Senica Slovenský zväz záhradkárov Okresný výbor Senica ZO Slovenského zväzu chovateľov Čáčov MO SRZ Senica ZO Slovenského zväzu telesne postihnutých Senica MO JDS Senica ZO Zväzu postihnutých civilizačnými chorobami Senica

		Oblasťná organizácia SZPB Senica Mladí, o. z. Cerberus, n. o. Seničan spája lokálnych Klub priateľov histórie Senica Život bez hraníc Senica Kunovjan Pro Felis PRO REGION n. o.
<b>Činnosti ostatných členských organizácií</b>	93	Slovenský záchranný systém
<b>Spolu</b>	<b>284</b>	

Tretí sektor sa veľkou mierou spolupodieľa na podpore a rozvoji občianskeho, spoločenského, komunitného života v rôznych oblastiach (životné prostredie, verejné priestranstvá, zeleň, kultúra, šport, vzdelávanie, zdravý životný štýl, občianska participácia a i.). V posledných rokoch začali v meste aktívne pôsobiť neformálne skupiny ľudí, ktoré vytvárajú iniciatívy najmä pre mladých ľudí na komunitnej báze Senica 2.0, Domka. Aktívnejšie k daniu v meste pristupuje i Študentský parlament. V oblasti rozvojových, proregionálnych aktivít pracujú občianske združenia ProČáčov, KOZEL, neformálne združenie žien z Kunova.

#### Participácia občanov na veciach verejných formou volebnej účasti

Komunálne voľby – účasť v %								
Rok	1994	1998	2002	2006	2010	2014	2018	2022
SE	42,31	39,39	31,98	31,15	34,73	33,91	38,37	32,71
SR	52,42	53,96	49,51	47,65	49,69	48,34	48,67	46,19

Referendá – účasť v %					
Rok	2003	2004	2010	2015	2023
SE	47,5	29,37	20,31	12,95	26,12
SR	52,15	35,86	20,31	21,41	27,25

#### Hospodárenie mesta

Celkové rozpočtované príjmy a výdavky mesta zaznamenali od roku 2023 výrazný nárast v porovnaní s obdobím rokov 2017 – 2022, keďže mesto realizovalo väčšie množstvo projektov z rozpočtu EÚ a štátneho rozpočtu. Tento trend je odzrkadlený aj v návrhu rozpočtovaných príjmov a výdavkov mesta aj pre rok 2026.

Mesto Senica rastúcim tempom od roku 2017 zhodnocovalo majetok mesta prostredníctvom kapitálových výdavkov až do roku 2023, kedy sa dosiahli investície až vo výške 8 234 795 Eur.

V návrhu rozpočtu na rok 2026 mesto Senica predpokladá výrazné zhodnotenie majetku až na úrovni 14,8 mil. Eur hlavne prostredníctvom získaných nenávratných finančných prostriedkov zo štátneho a rozpočtu EÚ.

Priaznivá úverová zaťaženosť mesta dovoľovala za posledné roky cez finančné operácie zapájať do rozpočtu aj úverové zdroje, čo sa samozrejme prejavuje rastom výdavkov finančných operácií na splátky istín získaných úverov.

Celkové hospodárenie mesta na základe skutočne dosiahnutých príjmov a výdavkov v jednotlivých rokoch bolo uzavreté výrazným prebytkom finančných prostriedkov, ktoré mesto zapájalo do rozpočtu v nasledujúcich rokoch a vytvorilo si aj výrazný rezervný fond, ktorého stav v roku 2023 dosiahol výšku 1,0 mil. Eur. Návrh rozpočtu na rok 2026 je zostavený s predpokladaným dosiahnutým prebytkom na úrovni 54 tis. Eur.

### Hospodárenie mesta Senica v rokoch 2017 – 2025 s návrhom rozpočtu do roku 2028

	2017 plnenie	2018 plnenie	2019 plnenie	2020 plnenie	2021 plnenie	2022 plnenie	2023 plnenie	2024 plnenie	2025 rozpočet	2026 návrh	2027 návrh	2028 návrh
Bežné príjmy	15 856 894,32	17 543 673,25	19 313 415,28	20 070 962,93	21 478 512,58	23 285 839,99	26 967 957,37	27 334 506,20	27 989 573	30 182 143	29 284 662	30 053 098
Kapitálové príjmy	366 057,88	372 761,62	797 296,81	424 403,39	2 131 399,05	1 354 150,23	1 689 235,67	1 802 512,44	4 484 199	8 195 255	8 112 25	0
Príjmové finančné operácie	508 492,46	1 347 466,34	562 755,38	2 077 351,94	1 121 685,05	2 777 085,05	7 033 446,94	4 073 597,68	8 754 310	9 707 743	11 700 000	1 070 000
Rozpočtové príjmy spolu	16 731 444,66	19 263 901,21	20 673 467,47	22 572 718,26	24 731 596,68	27 417 075,27	35 690 639,98	33 210 616,32	41 228 082	48 085 141	31 265 887	31 123 098
Bežné výdavky	14 564 261,21	16 166 025,41	17 505 171,98	17 850 490,20	18 765 704,08	21 464 853,59	25 296 184,65	25 415 320,23	27 342 875	27 673 603	27 231 826	27 563 025
Kapitálové výdavky	858 088,60	1 416 913,07	1 561 996,10	2 345 037,26	1 855 243,16	3 427 010,23	8 234 794,89	3 300 435,72	11 335 032	14 838 186	14 78 767	996 566
Výdavkové finančné operácie	1 130 111,43	1 213 276,99	1 063 623,82	1 058 327,37	2 552 001,07	1 363 828,84	1 382 579,03	3 347 980,34	2 453 949	5 519 389	2 513 752	2 517 100
Rozpočtové výdavky spolu	16 552 461,24	18 796 215,47	20 130 791,90	21 253 854,83	23 172 948,31	26 255 692,66	34 913 558,57	32 063 736,29	41 131 856	48 031 178	31 224 345	31 076 691
Bežný rozpočet	1 292 633,11	1 377 647,84	1 808 243,30	2 220 472,73	2 712 808,50	1 820 986,40	1 671 772,72	1 919 185,97	646 698	2 508 540	2 052 836	2 490 073
Kapitálový rozpočet	-492 030,72	-1 044 151,45	-764 699,29	-1 920 633,87	276 155,89	-2 072 860,00	-6 545 559,22	-1 497 923,28	-6 850 833	-6 642 931	-6 67 542	-996 566
Finančné operácie (FO)	-621 618,97	134 189,35	-500 868,44	1 019 024,57	-1 430 316,02	1 413 256,21	5 650 867,91	725 617,34	6 300 361	4 188 354	-1 343 752	-1 447 100
Hospodárenie celkom	178 983,41	467 685,74	542 675,57	1 318 863,43	1 558 648,37	1 161 382,61	777 081,41	1 146 880,03	96 226	53 963	41 542	46 407

## Analytická časť

### ex-post hodnotenie realizácie existujúceho PHRSR za roky 2016 - 2022

### Vyhodnotenie aktivít PHRSR mesta Senica na roky 2016 – 2022

Základnými dokumentmi pri spracovaní vyhodnotenia realizácie PHRSR mesta Senica boli výročné správy, záverečné účty mesta, účtovné závierky a každoročné vyhodnotenia plnenia Programu hospodárskeho a sociálneho rozvoja mesta Senica za sledované roky 2016 - 2022. Cieľom vyhodnotenia predchádzajúceho PHRSR je poskytnúť ucelený obraz o zrealizovaných investičných a neinvestičných aktivitách, ich celkovej výške a zdroji financovania, ktoré mali pozitívny vplyv na rozvoj územia.

V hodnotenom období bolo celkom reinvestovaných 11 107 841,29 € na realizáciu strategických aktivít PHRSR mesta Senica. Aktivity boli financované zo zdrojov Európskej únie, štátneho rozpočtu a rozpočtu mesta.

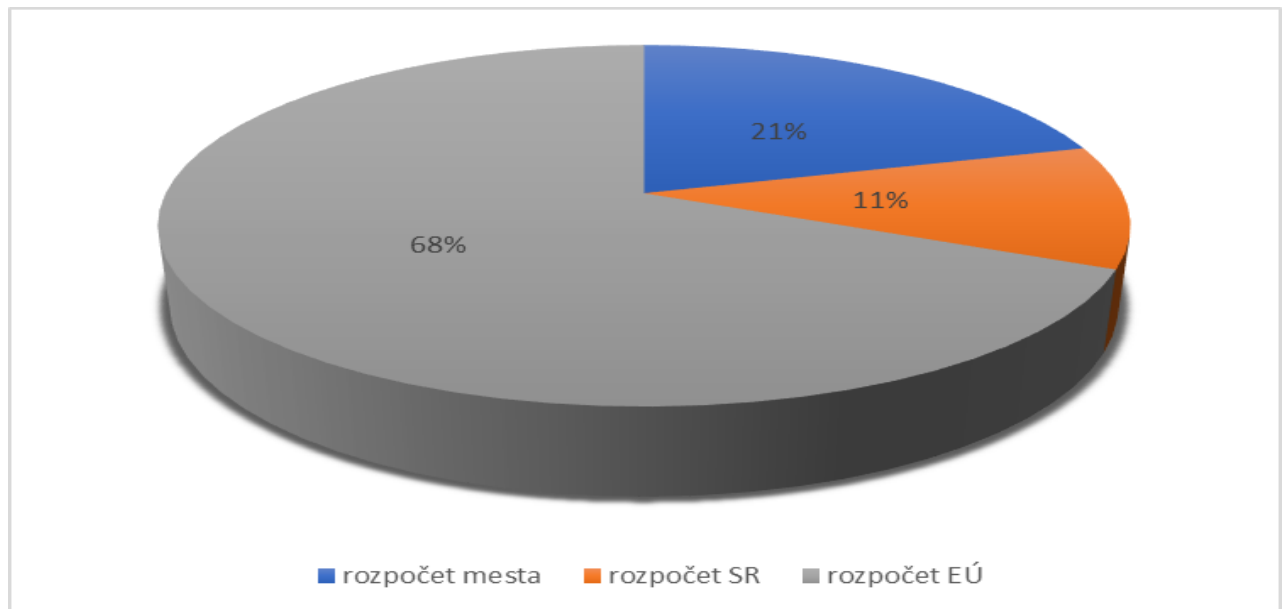
**Zoznam úspešných projektov spolufinancovaných z rozpočtu Európskej únie, verejných zdrojov a rozpočtu mesta podľa výšky celkových nákladov a rozdelenia podľa zdrojov financovania**

Názov projektu	Celkové náklady v €	Rozpočet mesta v €	Rozpočet SR v €	Rozpočet EÚ v €
<b>Cyklodopravné trasy Senica - I. etapa</b>	1 615 198,29	196 122,06	141 907,63	1 277 168,60
<b>Rozvoj sektorových zručností</b>	45 878,45	2 067,73	6 571,61	37 239,11
<b>Energetické audity verejných budov</b>	10 584,00	529,20	1 058,40	10 584,00
<b>Smart plán mesta Senica</b>	864 077,61	145 580,16	73 736,55	626 760,90
<b>Zhodnocovanie BRKO v Senici</b>	745 100,01	39 383,37	74 285,96	631 430,68
<b>Podpora opatrovateľskej služby v meste Senica</b>	114 240,00	-	-	114 240,00
<b>Rozvoj úrovne kybernetickej bezpečnosti v meste Senica</b>	319 303,17	19 208,94	30 150,38	256 278,26
<b>Zdieľané bicykle na území mesta Senica (BIKESHARING)</b>	802 915,70	163 325,08	-	639 590,62
<b>Revitalizácia vnútrobloku L. Novomeského, Senica</b>	1 047 712,05	273 152,44	77 455,96	697 103,65
<b>Revitalizácia vnútrobloku S. Jurkoviča v meste Senica</b>	688 956,38	34 447,82	68 895,64	585 612,92
<b>Modernizácia odborných učební v ZŠ V. Paulínyho-Tótha, Senica</b>	171 735,95	21 484,33	5 815,95	134 435,67
<b>Modernizácia odborných učební v ZŠ s MŠ J. Mudrocha, Senica</b>	190 189,42	25 940,64	17 289,35	146 959,43
<b>Riešenie migračnej výzvy v meste Senica v dôsledku vojenskej agresie voči Ukrajine</b>	309 400,00	-	-	309 400,00
<b>Manažment údajov mesta Senica</b>	261 280,40	13 064,02	26 128,04	222 088,34
<b>Česká cesta</b>	1 657 191,68	648 728,57	100 846,31	907 616,80
<b>Revitalizácia exteriéru Sokolovňa - park</b>	650 786,62	314 864,42	33 592,22	302 329,98
<b>Kooperácie v oblasti vzdelávania v pohraničnom regióne SK-AT_bilingválne- BIG ling</b>	239 283,67	14 601,56	-	224 682,11
<b>Kooperácie v oblasti vzdelávania v pohraničnom regióne SK-AT/Bildungskooperationen in der Grenzregion SK-AT BIG SK-AT</b>	442 361,53	25 922,26	-	416 439,27

<b>POZNÁVAJME A CHRÁŇME ROZMANITOSŤ NAŠEJ PRÍRODY</b>	30 191,58	1 534,62	2 865,70	25 791,26
<b>PODPORA MLADÝCH DOBROVOLNÍKOV A VÝMENA SKÚSENOSTÍ</b>	21 056,27	3 620,49	1 743,58	15 695,20
<b>SKVALITNENIE SLUŽIEB A SPOLUPRÁCE TIK SENICA A VEĽKÉ PAVLOVICE</b>	22 650,40	5 535,65	1 711,48	15 403,27
<b>Zateplenie ZŠ V. Paulínyho-Tótha</b>	694 984,51	296 143,75	398 840,76	-
<b>Obnova budovy MŠ Zateplením - MŠ Komenského</b>	162 763,60	16 133,57	146 630,03	-

Pri financovaní aktivít PHRSR využilo mesto zdroje z rozpočtu EÚ v podiele 68%, zdroje zo štátneho rozpočtu v 11% podiele a zdroje z rozpočtu mesta v 21% podiele.

#### Zdroje financovania realizácie aktivít PHRSR mesta Senica v rokoch 2016 - 2022



V rámci stratégie rozvoja mesta Senica boli v dokumente na roky 2016 – 2022 definované 3 prioritné oblasti, rozdelené do 7 špecifických cieľov.

Ku každej zo strategických oblastí boli priradené priority, opatrenia, podopatrenia a aktivity, ktorých realizácia mala prispieť k naplneniu cieľov PHRSR mesta Senica.

**Prioritné oblasti, opatrenia a celkové náklady na ich realizáciu s výdavkami najvýznamnejších investičných rozvojových projektov v období 2016 – 2022 (n+2)**

1. Prioritná oblasť HOSPODÁRSKA - Konkurencie schopné mesto		Náklady spolu v € (ŠC)		
		Verejné zdroje €		
		Vlastné zdroje	EÚ	SR
Špecifický cieľ 1.1	Podpora a rozvoj podnikania	0	0	0
Špecifický cieľ 1.2	Doprava a technická infraštruktúra	523 027,30	2 543 520,12	215 644,18
Špecifický cieľ 1.3	Rozvoj cestovného ruchu	7 070,27	41 194,53	4 577,18
Spolu (PO)		530 097,57	2 584 714,65	220 221,36
Náklady celkom (PO)		3 335 033,58		

2. Prioritná oblasť SOCIÁLNA - Moderné občianske mesto		Náklady spolu v € (ŠC)		
		Verejné zdroje €		
		Vlastné zdroje	EÚ	SR
Špecifický cieľ 2.1	Dostupné služby a vyššia kvalita života	87 948,79	1 346 156,48	33 105,30
Špecifický cieľ 2.2	Voľno-časové aktivity	648 728,57	907 616,80	100 846,31
Špecifický cieľ 2.3	Moderná samospráva	52 965,89	530 099,76	64 452,64
Spolu (PO)		789 643,25	2 783 873,04	198 404,25
Náklady celkom (PO)		3 771 920,54		

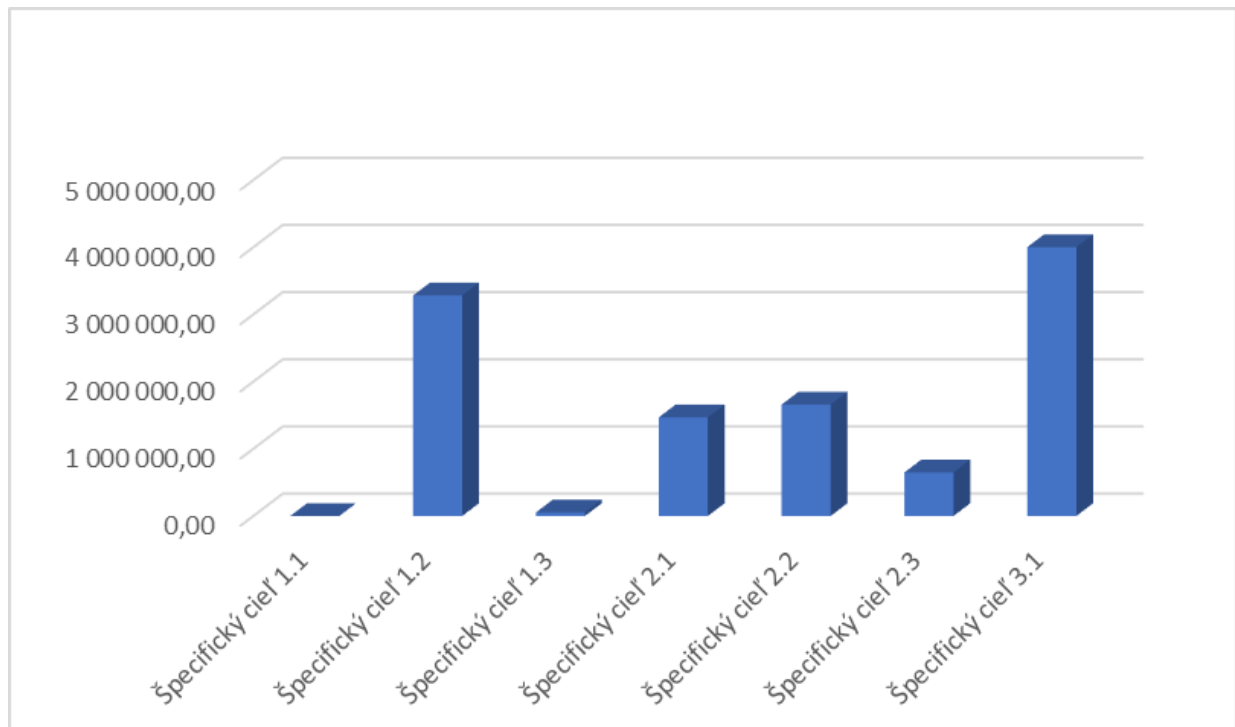
  

3. Prioritná oblasť ENVIRONMENTÁLNA - Ekologické mesto		Náklady spolu v € (ŠC)		
		Verejné zdroje €		
		Vlastné zdroje	EÚ	SR
Špecifický cieľ 3.1	Kvalita životného prostredia	974 654,57	2 225 473,63	800 758,97
Spolu (PO)		974 654,57	2 225 473,63	800 758,97
Náklady celkom (PO)		4 000 887,17		

		Náklady spolu v € (PO)		
		Verejné zdroje €		
		Vlastné zdroje	EÚ	SR
Spolu		2 294 395,39	7 594 061,32	1 219 384,58
Náklady celkom (AP)		11 107 841,29		

## Realizované opatrenia (O) a prioritné oblasti (PO) podľa výšky nákladov



Napriek zoširoka zadefinovaným strategickým cieľom sa v sledovanom období nepodarilo realizovať aktivity v špecifickom ciele 1.1.

Najväčší objem finančných prostriedkov bol investovaný v strategickej oblasti 3, špecifický cieľ 3.1 *Kvalita životného prostredia*. V rámci aktivít opatrenia mesto realizovalo viacero investičných projektov a tiež mákké projekty zamerané na zlepšenie energetickej efektívnosti verejných budov, zhodnocovanie odpadov alebo revitalizáciu a regeneráciu vnútroblokov. Finančné prostriedky do tejto oblasti prúdili z Integrovaného regionálneho operačného programu, Operačného programu Kvalita životného prostredia alebo Environmentálneho fondu.

V poradí druhé, podľa výšky nákladov, bol vyhodnotený špecifický cieľ 1.2 *Doprava a technická infraštruktúra*, ktoré boli financované z Integrovaného operačného programu a z OP Integrovaná infraštruktúra. Na treťom mieste sa umiestnil špecifický cieľ 2.2 *Voľno- časové aktivity*, v rámci ktorého bol v meste zrealizovaný významný projekt mestského múzea rekonštrukciou NKP. Nezanedbateľná je výška finančného plnenia špecifických cieľov 2.1 *Dostupné služby a vyššia kvalita života* a 2.3 *Moderná samospráva*. V rámci nich mesto úspešne čerpalo finančné zdroje Európskej únie na regionálny rozvoj.

### Špecifické ciele PHRSR s najvyšším finančným plnením:

- 3.1 Kvalita životného prostredia
- 1.2 Doprava a technická infraštruktúra
- 2.2 Voľno - časové aktivity
- 2.1 Dostupné služby a vyššia kvalita života
- 2.3 Moderná samospráva

### Špecifické ciele bez finančného plnenia:

- 1.1 Podpora a rozvoja podnikania

## Analytická časť

### Analýza vplyvu vonkajšieho prostredia na rozvoj územia

Hlavné vonkajšie faktory rozvoja územia predstavujú príležitosti a ohrozenia vyplývajúce z pôsobenia vonkajších síl a vplyvov, ktoré budú determinovať rozvoj mesta. Najvýznamnejšie vonkajšie faktory definujeme v sociálno-kultúrnej, technologickej, ekonomickej, ekologickej a politicko-právnej oblasti. Pozitívne faktory označujeme modrou farbou a negatívne šedou farbou.

#### Opis vplyvov vonkajšieho prostredia na rozvoj územia

#### SOCIÁLNO KULTÚRNE

<b>Demografické a spoločenské faktory</b>
<ul style="list-style-type: none"><li>• starnutie populácie a zvyšovanie priemerného veku je celoeurópsky problém a premieta sa na úroveň miestnych samospráv, dochádza k znižovaniu počtu detí a zvyšovaniu počtu seniorov</li><li>• index starnutia v meste Senica naznačuje, že pomer generácie 65+ sa od roku 2016 medziročne zvyšuje v priemere o 4,9 %, hodnota indexu starnutia za rok 2024 preyšuje celoslovenský index</li><li>• demografický vývoj, znižujúca sa pôrodnosť a zvyšovanie dĺžky života povedú k zvyšovaniu verejných výdavkov na dôchodky vo všetkých členských štátoch</li><li>• klesá počet obyvateľstva v produktívnom veku, čo spôsobuje úbytok pracovných síl na trhu práce, pričom produktivita práce je najdôležitejším faktorom, ktorý ovplyvňuje celkovú výkonnosť ekonomiky, tempo rastu reálneho HDP a životnú úroveň obyvateľov</li><li>• zmena vekovej štruktúry pracovnej sily bude mať dopad na štruktúru spotreby a dopytu</li><li>• možným riešením tohto vývoja je predĺžovanie veku odchodu do dôchodku a vyššia miera zamestnanosti, najmä skupín žien vo veku 55 - 65 rokov a žien, ktorých zamestnanosť je v súčasnosti výrazne nižšia</li><li>• rastúce sociálne rozdiely a riziko sociálneho vylúčenia niektorých skupín (seniori, nízko príjmové rodiny, marginalizované komunity) zvyšuje tlak na rozvoj dostupných a inkluzívnych sociálnych programov</li></ul>
<b>Migrácia obyvateľov za prácou do zahraničia a väčších miest</b>
<ul style="list-style-type: none"><li>• trendom pre Slovensko je odchod obyvateľov v produktívnom veku do zahraničia za prácou a kariérou, odliv ľudského kapitálu Slovensko pociťuje najmä v prípade vysokokvalifikovaných ľudí, odborníkov</li><li>• z pohľadu zabezpečenia kvalitných sociálnych služieb je ohrozujúcim faktorom úbytok pracovnej sily v oblasti zdravotníctva</li><li>• obce ohrozuje blízkosť väčších mestských centier s koncentráciou inovačných aktivít, ktoré spôsobujú predovšetkým odliv mladých a vysokokvalifikovaných ľudí</li></ul>
<b>Vplyvy digitalizácie a technologického pokroku</b>
<ul style="list-style-type: none"><li>• digitalizácia mení formy kultúrneho vyžitia a komunikácie. Tradičné kultúrne podujatia čelia konkurencii online platforiem, no zároveň vznikajú nové možnosti pre prezentáciu miestneho kultúrneho dedičstva a komunitné vzdelávanie</li><li>• rozvoj digitálnych zručností je nevyhnutný pre sociálnu inklúziu obyvateľstva a pre prístup ku kultúrnym a vzdelávacím zdrojom</li></ul>
<b>Ekonomické a legislatívne vplyvy</b>
<ul style="list-style-type: none"><li>• finančné zdroje z európskych a štátnych fondov významne ovplyvňujú možnosti rozvoja kultúrnej infraštruktúry, komunitných centier a sociálnych služieb</li><li>• zmeny v legislatíve v oblasti sociálnych služieb, školstva, kultúry a regionálneho rozvoja môžu zlepšiť koordináciu medzi samosprávou, neziskovým sektorom a občanmi, ale aj zvýšiť administratívnu záťaž</li><li>• v posledných rokoch došlo k nárastu cien energií, stavebných prác a miezd, čo výrazne zaťažilo rozpočty miest a obcí. Prejavuje sa to v obmedzovaní výdavkov na kultúru, šport a voľnočasové aktivity, ktoré bývajú vnímané ako „neprioritné“. Tieto ekonomické tlaky môžu spomaliť modernizáciu kultúrnych zariadení, obmedziť organizáciu podujatí a znížiť dostupnosť sociálnych služieb</li><li>• zároveň však vzniká tlak na efektívnejšie využívanie zdrojov – spoločné projekty viacerých obcí, zapájanie neziskového sektora či PPP formy spolupráce</li></ul>

<b>Náboženská a etnická netolerancia obyvateľov</b>
<ul style="list-style-type: none"> <li>vstupom Slovenska do EÚ a vstupom SR do Schengenského priestoru narastá multi-etnická, multi-národnostná miera rozmanitosti obyvateľstva a narastá proces globalizácie</li> <li>Slovensko patrí v otázke národnosti k najkonzervatívnejším krajinám Európy</li> <li>na jednej strane multikulturalita predstavuje výhodu, ktorá môže byť prínosom pre celú spoločnosť, na strane druhej vytvára možnosť pre vznik napätia. Eskalácia napätia sa vyostruje v čase migračnej krízy. Je potrebné realizovať systematické a komplexné opatrenia zamerané na predchádzanie a elimináciu všetkých foriem intolerancie. Takéto prejavy neohrozujú len príslušníkov jednotlivých národnostných, etnických, rasových, náboženských menšín, ale pri ich ignorancii či podcenení môžu (vo forme extrémizmu) ohroziť základy demokratického ústavného zriadenia</li> <li>na základe SOBD 2021 sa v Senici hlási 1293 osôb k inej národnosti ako slovenskej</li> </ul>
<b>Nezáujem obyvateľstva o veci verejné – volebná účasť</b>
<ul style="list-style-type: none"> <li>volebná účasť, účasť na referendách je dlhodobo nízka s tým sa nezlepšuje</li> <li>uplatnenie práva nevoliť, nezáujem o politické a verejné dianie, rozhodnutia vlády, predstaviteľov krajov a obcí, môže mať negatívny dopad na vývoj situácie v krajine, v zmenšenom merítku na rozvoj regiónov a miest, čo recipročne vyústi v nespokojnosť obyvateľstva so stavom vecí</li> <li>dôvodom neúčasti je aj nízka motivácia voliča, nedôvera v politikov a rezignácia na možnosť zmeny k lepšiemu</li> </ul>
<b>Pasívne trávenie voľného času</b>
<ul style="list-style-type: none"> <li>zmeny životného štýlu mainstreamovej spoločnosti smerom ku konzumnému spôsobu života (návštevy obchodných centier ako forma trávenia voľného času, televízna kultúra, deti trávia voľný čas s PC hrami a internetom, menej pohybových aktivít, virtuálny život na sociálnych sieťach)</li> </ul>
<b>Zvyšujúca sa participácia tretieho sektora na rozvoji spoločnosti</b>
<ul style="list-style-type: none"> <li>aktivizuje sa tretí mimovládny sektor, získava väčšie právomoci a možnosti participovať, ovplyvňovať rozvoj spoločnosti a krajiny</li> </ul>

## TECHNOLOGICKÉ

<b>Rýchly rozvoj informačných a komunikačných technológií, techniky</b>
<ul style="list-style-type: none"> <li>IT je najrýchlejšie sa rozvíjajúcim odvetvím, umožňuje zvyšovať produktivitu, kvalitu výroby a služieb, zlepšuje sa prístup k informáciám, komunikačné možnosti medzi ľuďmi a inštitúciami sa menia, rozvíja sa spolupráca na diaľku</li> <li>tvorí neoddeliteľnú súčasť rozvoja znalostnej ekonomiky</li> <li>rozvoj digitálnych technológií a elektronických služieb (napr. e-Government, elektronická komunikácia s úradmi, digitálne podpisy) zvyšuje efektívnosť verejnej správy a dostupnosť služieb pre obyvateľov, najmä v menších obciach</li> <li>zavádzanie inteligentných systémov (Smart City / Smart Region) prináša nové možnosti pre správu verejných priestorov, dopravu, energetiku, osvetlenie, či bezpečnosť</li> <li>digitalizácia podporuje transparentnosť samospráv a zlepšuje komunikáciu s občanmi prostredníctvom online platforiem, participatívnych nástrojov a sociálnych sietí</li> <li>zmena počítačovej gramotnosti na gramotnosť informačnú (schopnosť pracovať a rozhodovať sa na základe informácií)</li> <li>rozvoj digitálnej gramotnosti znižuje sociálne rozdiely – seniori, mladí aj znevýhodnené skupiny môžu využívať online služby, kurzy a komunitné projekty</li> <li>zlepšujúca sa dostupnosť internetu a mobilných sietí (najmä 4G a postupne 5G) umožňuje moderné formy práce, vzdelávania a kultúrnej participácie (napr. online vzdelávanie, streaming, virtuálne múzeá)</li> <li>online komunikácia a sociálne médiá podporujú nové formy spolupatričnosti a občianskej angažovanosti (napr. lokálne komunity na sociálnych sieťach, crowdfundované projekty)</li> </ul>
<b>Vedecké objavy</b>
<ul style="list-style-type: none"> <li>majú obrovský dopad na rozvoj ľudskej spoločnosti v rôznych oblastiach, nevýhodou je dlhý proces verifikácie a zavádzania objavov do praxe</li> <li>môžu mať i negatívny dopad, hrozba zneužitia</li> <li>nahrádzanie ľudských pracovných síl</li> </ul>
<b>Rozvoj sociálnych sietí a internetových komunít</b>

<ul style="list-style-type: none"> <li>• sieťovanie komunit prináša rýchly prenos informácií, spájanie ľudí s rovnakými záujmami rozvíja komunitné aktivity, spoluprácu</li> </ul>
<ul style="list-style-type: none"> <li>• môžu mať i negatívny dopad, hrozba zneužitia, strata reálneho kontaktu ľuďmi, virtuálny život na sociálnych sieťach</li> </ul>
<b>Technologické inovácie v hospodárstve a vzdelávaní</b>
<ul style="list-style-type: none"> <li>• automatizácia a robotizácia výroby v Trnavskom kraji (napr. automobilový priemysel, elektrotechnika, logistika) vytvára tlak na vzdelávanie a rekvalifikáciu pracovnej sily</li> <li>• spolupráca medzi školami a technologickými firmami (napr. duálne vzdelávanie, technologické centrá) zlepšuje prepojenie vzdelávania s praxou</li> <li>• zavádzanie digitálnych nástrojov v školstve (interaktívne tabule, e-learning, platformy ako EduPage či MS Teams) zvyšuje kvalitu a dostupnosť vzdelávania.</li> <li>• inovácie v poľnohospodárstve a energetike (precízne poľnohospodárstvo, obnoviteľné zdroje energie, inteligentné siete) prispievajú k udržateľnému rozvoju regiónu</li> </ul>
<b>Vplyv technológií na kultúru, sociálnu oblasť a komunitný život</b>
<ul style="list-style-type: none"> <li>• rozvoj technológií poskytuje príležitosti na digitalizáciu kultúrneho dedičstva (archívy, knižnice, múzeá) umožňuje uchovávať a sprístupňovať kultúrne hodnoty širokej verejnosti, rozvoj online kultúrnych platforiem (virtuálne výstavy, koncerty, diskusie) rozširuje dosah kultúry aj mimo veľkých miest, technológie ako nástroj zachovania tradícií – digitálne archívy folklóru, 3D skenovanie pamiatok či virtuálne expozície podporujú identitu regiónu, Smart kultúrna infraštruktúra – modernizované kultúrne domy, knižnice a komunitné centrá s Wi-Fi a digitálnou technikou sa stávajú centrami spoločenského života.</li> <li>• zavádzanie asistenčných technológií (napr. smart náramky, monitorovanie seniorov, telemedicína) zlepšuje starostlivosť o starších a zdravotne znevýhodnených obyvateľov.</li> <li>• digitalizácia sociálnych služieb (online registrácia, databázy sociálnych zariadení, elektronické hodnotenia potrieb klientov) zvyšuje efektívnosť a kvalitu služieb</li> <li>• rozvoj telepráce a hybridných foriem práce umožňuje obyvateľom zostať v regióne a znižuje migráciu mladých ľudí do väčších miest</li> </ul>
<b>Vývoj technológií šetriacich prírodné zdroje</b>
<ul style="list-style-type: none"> <li>• vývoj technológií znižujúcich energetickú náročnosť a potreby spoločnosti ovplyvňujú hospodárenie, šetria prírodné zdroje, finančné prostriedky</li> </ul>

## EKONOMICKÉ

<b>Ekonomická situácia a makroekonomické prostredie</b>
<ul style="list-style-type: none"> <li>• stabilný hospodársky rast Slovenska a Trnavského kraja vytvára priaznivé podmienky pre investície, zamestnanosť a rast životnej úrovne obyvateľov</li> </ul>
<b>Inflácia a ceny energií</b>
<ul style="list-style-type: none"> <li>• inflácia a energetické ceny v posledných rokoch ovplyvňujú kúpnu silu obyvateľstva a prevádzkové náklady firiem, čo môže brzdiť lokálny rozvoj</li> </ul>
<b>Trh práce a nedostatok pracovnej sily</b>
<ul style="list-style-type: none"> <li>• Trnavský kraj má jednu z najnižších mier nezamestnanosti v SR (dlhodobo okolo 3–4 %).</li> <li>• dopyt po pracovnej sile v priemysle a logistike prináša aj zahraničných pracovníkov (Srbsko, Ukrajina), čo vytvára nové sociálne a kultúrne výzvy</li> <li>• v niektorých okresoch (napr. Senica, Skalica) sa prejavuje regionálna nerovnováha – menšie obce majú horší prístup k pracovným príležitostiam</li> <li>• nedostatok kvalifikovaných pracovníkov v technických odboroch núti firmy k spolupráci so školami a k podpore duálneho vzdelávania</li> <li>• zle nastavený systém financovania vysokého školstva a nerefektovanie na potreby trhu práce spôsobuje vysoký počet UoZ s vysokoškolským vzdelaním, situácia sa v posledných rokoch zlepšila vďaka rozvoju duálneho vzdelávania, odborných praxí a spolupráce univerzít s firmami, naďalej však existuje nerovnováha medzi odborními – prebytok absolventov humanitných smerov a nedostatok technických a IT odborníkov</li> <li>• digitálna transformácia a automatizácia vytvárajú nové profesie, na ktoré vzdelávací systém reaguje pomaly</li> </ul>
<b>Zvyšujúca sa konkurencia podnikov</b>
<ul style="list-style-type: none"> <li>• v dôsledku digitalizácie, umelej inteligencie a online ekonomiky sa zosilňuje konkurencia podnikov, firmy, ktoré neinvestovali do inovácií a digitalizácie, strácajú konkurencieschopnosť</li> </ul>

<ul style="list-style-type: none"> <li>• znalostná ekonomika, podpora inovácií a inovačná schopnosť podniku je v súčasnosti považovaná za nevyhnutnú podmienku konkurencieschopnosti na globálnych trhoch, strategickú úlohu zohráva internetový marketing</li> </ul>
<b>Regionálne disparity</b>
<ul style="list-style-type: none"> <li>• rozhodujúce investície (infraštruktúra, podnikateľský sektor, kreatívny priemysel, veda, výskum) sa koncentrujú do krajských miest a hlavného mesta. Blízkosť týchto rozvojových centier má za následok ekonomickú migráciu obyvateľstva, presun potenciálnych investorov a prehlbujúce sa ekonomické rozdiely medzi regiónmi</li> </ul>
<b>Kríza v automobilovom priemysle</b>
<ul style="list-style-type: none"> <li>• automobilový priemysel je jedným z pilierov slovenskej ekonomiky, viaže sa naň množstvo podnikateľských subjektov v regiónoch, v posledných rokoch prechádza zásadnou transformáciou – elektrifikácia, automatizácia, digitalizácia výroby</li> <li>• slovenské a regionálne podniky sa musia prispôbiť prechodu na elektromobilitu a výrobe komponentov pre nové technológie</li> <li>• Pretrváva riziko závislosti od jedného odvetvia – ekonomika je málo diverzifikovaná</li> </ul>
<b>Zlá politika štátu - nedostatočne rozvinutá dopravná infraštruktúra</b>
<ul style="list-style-type: none"> <li>• nie dobre nastavená dopravná politika štátu môže mať výrazný dopad na rozvoj regiónov a úroveň života v nich</li> </ul>
<b>Cestovný ruch</b>
<ul style="list-style-type: none"> <li>• po pandémie COVID-19 došlo k oživeniu domáceho turizmu, rastie záujem o regionálne atrakcie, ekoturizmus, cykloturistiku a lokálne produkty</li> <li>• zahraničná návštevnosť sa postupne vracia, ale stále je ovplyvnená globálnymi ekonomickými výkyvmi</li> </ul>
<b>Príjem z 2 % daní</b>
<ul style="list-style-type: none"> <li>• je pozitívny finančný nástroj podporujúci rozvoj aktivít tretieho sektora</li> </ul>

## ENVIRONMENTÁLNE

<b>Zmena klimatických pomerov</b>
<ul style="list-style-type: none"> <li>• stále intenzívnejšie prejavy zmeny klímy v dôsledku ľudskej činnosti sú globálnym problémom a citeľne sa dotýkajú aj regiónov Slovenska, v Senici sú ich prejavom zvýšené teploty, suchá, privalové dažde a veterné udalosti</li> <li>• je dôležité včas identifikovať a realizovať preventívne adaptačné opatrenia a minimalizovať tak významné ekonomické a sociálne náklady v budúcnosti</li> <li>• klimatické zmeny predstavujú <b>riziko pre udržateľný rozvoj územia</b>, ovplyvňujú poľnohospodárstvo, energetiku aj zdravie obyvateľov</li> </ul>
<b>Znečistenie životného prostredia vplyvom narastajúceho priemyslu a dopravy</b>
<ul style="list-style-type: none"> <li>• podľa správy za rok 2024 pre Slovenskú republiku predstavuje doprava približne 20 % vstupov emisií CO<sub>2</sub>, pričom hlavné zdroje zahŕňajú dopravu, priemysel a lokálne vykurovanie, v Senici vzhľadom na tranzitnú dopravu cez mesto a relatívne slabšie železničné napojenie môže doprava a priemysel prispievať k zaťaženiu ovzdušia a k negatívnym dopadom na zdravie a životné prostredie</li> <li>• priemysel a doprava sa musí sústrediť na čistejšie a nízkoodpadové, technológie, zníženie spotreby energie, využívanie nízkouhlíkových dopravných systémov, podporu nemotorovej dopravy, využívanie alternatívnych materiálov, odpadov a obnoviteľných zdrojov energie</li> </ul>
<b>Zavádzanie ekologických obalov na produkty</b>
<ul style="list-style-type: none"> <li>• nárast komunálneho odpadu a jeho uskladňovanie je vážnym problémom ohrozujúcim ekologickú stabilitu, riešením je zmena politiky na medzinárodnej, štátnej i komunálnej úrovni</li> <li>• na úrovni EÚ boli v rokoch 2024–2025 prijaté nové pravidlá: napríklad regulácia „Packaging and Packaging Waste Regulation (PPWR)“ vstúpila do platnosti 11. februára 2025 a od 12. augusta 2026 budú platiť širšie uplatniteľné povinnosti. Tieto pravidlá zahŕňajú obmedzenia jednorazových plastových obalov, ciele na recyklovateľnosť obalov a zníženie použitia primárnych surovín.</li> <li>• v Slovenskej republike bola v roku 2017 prijatá zmena zákona, ktorá zakázala rozdávanie tenkých plastových tašiek zdarma</li> <li>• legislatívne zmeny vytvárajú príležitosť pre podniky v regióne, aby prešli na ekologickejšie obaly a recyklačné procesy – čo môže byť výhodou pre rozvoj “zelených” podnikateľských aktivít</li> </ul>

- hospodárenie s odpadmi bude veľkou šancou pre podnikateľskú sféru

### **Európska a štátna podpora projektov s pozitívnym vplyvom na životné prostredie**

- sú vplyvom s pozitívnym dopadom na životné prostredie na úrovni regiónov
- Európska únia aj Slovenská republika dlhodobo smerujú k „zelenej transformácii“ hospodárstva a spoločnosti
- prostredníctvom programov - Zeleného dohovoru EÚ (European Green Deal), Plánu obnovy a odolnosti SR (REPowerEU), Operačného programu Slovensko 2021–2027 a špecifických dotačných výziev Ministerstva životného prostredia SR (napr. Zelené obce, OZE, adaptácia na zmenu klímy) - ovplyvňujú rozvoj miest a regiónov prostredníctvom investícií do infraštruktúry, energetiky, odpadového hospodárstva, zelene a ekologickej mobility

## **POLITICKO-PRÁVNE**

### **Zhoršovanie podnikateľského prostredia v SR**

- percepčia korupcie sa v roku 2024 výrazne zhoršila — skóre v indexe CPI kleslo na 49 bodov (59. miesto) a zároveň došlo k zníženiu skóre v rule of law indexe
- za vyspelými štátmi zaostáva v kvalite verejných inštitúcií, v klientelizme, nezávislosti súdov, vymáhateľnosti práva, boji proti korupcii a v znižovaní administratívnej náročnosti pre podnikateľov
- problémom je aj veľkosť trhu, zavádzanie inovácií, vyspelosť podnikových procesov
- konkurenčný tlak zo strany krajín s lacnejšou pracovnou silou a nižšími výrobnými nákladmi

### **Nízka vymožitelnosť práva**

- zdĺhavé riešenie súdnych sporov a súdne prietahy
- v lukratívnych komerčných sporoch sa často objavujú indície korupčného správania
- klesajúca dôvera verejnosti v efektívnosť a nezávislosť súdnictva, zvyšujúce sa riziko politicko-právnych zásahov
- vymožitelnosť práva je jedným z najvýraznejších problémov slovenského podnikateľského prostredia

### **Nárast európskej a štátnej byrokracie**

- mestá a obce pociťujú narastajúcu byrokraciu pri čerpaní eurofondov, hovoríme o viacúrovňových schvaľovacích procesoch, početných kontrolách, rigidných termínoch a centrálnej kontrole zo strany štátu, ktorá často neberie do úvahy regionálne špecifiká

### **Daňové úľavy pre prichádzajúce veľké podniky**

- hospodársky rast SR je založený vo veľkej miere na zahraničných investíciách
- SR podporuje etablovanie investorov na slovenskom trhu na základe daňových úľav, ekonomickej motivácie
- zahraniční investori zohrávajú dôležitú úlohu v rozvoji ľudského kapitálu a znalostnej ekonomiky
- miera nezamestnanosti na SR je nízka

### **Administratívna nepripravenosť štátu na čerpanie finančných prostriedkov z EÚ**

- príliš komplikované a prísne vnútroštátne postupy a ich časté zmeny
- súvisí s kvalifikovanosťou ústredných a miestnych orgánov pripraviť programy, vhodné a správne načasované projekty, rozhodnúť o nich, zabezpečiť koordináciu partnerov, splniť administratívne a oznamovacie požiadavky, financovať a sledovať realizáciu programov a projektov a predchádzať nezrovnalostiam
- obmedzený počet zamestnancov, ich neprimeraná kvalifikácia na štátnej a regionálnej úrovni a ťažkosti s udrжанím zamestnancov

### **Zvyšovanie minimálnej mzdy**

- nástroje na každoročné zvyšovanie minimálnej mzdy

### **Premeny svetového politického systému a zahraničná politika SR**

- negatívne tendencie svetovej geopolitickej situácie môžu deštruktívne pôsobiť na celosťnosť a funkčnosť štátneho a spoločenského systému, ekonomiku a bezpečnosť
- podnetom na zmeny je nerovnomerný rast populácie, demografický rast krajín 3. sveta, migračné vlny, tlak na čerpanie surovín, pokles politického vplyvu Európy a USA, rast ekonomickej a politickej moci juhovýchodnej Ázie, etnické a náboženské konflikty, občianske vojny, terorizmus, hrozba zbraní hromadného ničenia, blízkosť vojnových konfliktov k nášmu územiu

### **Prosociálne opatrenia pre ohrozené skupiny:**

- kapacity miestnych samospráv a organizácií na realizáciu opatrení sú obmedzené, čo brzdí efektívnosť zavádzania opatrení.

- sociálne balíčky a programy ponúkajú len čiastočné riešenia na zvýšenie životnej úrovne ohrozených skupín a napriek ich realizácii sa ich situácia zhoršuje- napriek opatreniam sa podiel osôb v riziku chudoby v SR neznížil – naopak v 2024 stúpol oproti roku 2023 (z 17,6 % na 18,3 %). Štatistický úrad SR+1, v rámci regiónov SR sú zaznamenané veľké rozdiely - veľmi ohrozenými skupinami sú veľké rodiny, matky samoživiteľky, seniori vo vidieckych oblastiach, ženy nad 65 rokov sú špeciálne zraniteľné

## STEEP ANALÝZA

SOCIÁLNO-KULTÚRNE	TECHNOLOGICKÉ	EKONOMICKÉ	ENVIRONMENTÁLNE	POLITICKO-PRÁVNE
Nepriaznivý demografický vývoj obyvateľstva	Rýchly rozvoj informačných a komunikačných technológií, techniky	Nárast vysokoškolsky vzdelaných ľudí bez uplatnenia	Zmena klimatických pomerov – extrémne suchá, privalové dažde	Zhoršovanie podnikateľského prostredia v SR
Migrácia obyvateľov za prácou do zahraničia a väčších miest	eGovernment	Zvyšujúca sa konkurencia podnikov	Znečistenie životného prostredia vplyvom narastajúceho priemyslu a dopravy	Nízka vymožiteľnosť práva
Nárast čoraz mladších používateľov mäkkých a tvrdých drog	Vedecké objavy	Regionálne disparity	Zavádzanie ekologických obalov produktov	Nárast európskej a štátnej byrokracie
Náboženská a etnická netolerancia obyvateľov	Rozvoj sociálnych sietí a internetových komunit	Kríza v automobilovom priemysle	Európska a štátna podpora projektov s pozitívnym vplyvom na ŽP	Daňové úľavy pre prichádzajúce veľké podniky
Starnúce obyvateľstvo a nižší nárast produktivity práce	Vývoj technológií šetriacich prírodné zdroje	Vysoká miera nezamestnanosti		Administratívna ne-pripravenosť štátu na čerpanie finančných prostriedkov z EÚ
Nezáujem obyvateľstva o veci verejné – volebná účasť		Zlá politika štátu - nedostatočne rozvinutá dopravná infraštruktúra		Zvyšovanie minimálnej mzdy
Pasívne trávenie voľného času		Málo domácich a zahraničných turistov		Premeny svetového politického systému a zahraničná politika SR
Zvyšujúca sa participácia tretieho sektora na rozvoji spoločnosti		Príjem z 2 % daní		Prosociálne opatrenia pre ohrozené skupiny
		Cestovný ruch		

**Pozitívne faktory**



**Negatívne faktory**



## Analytická časť

### SWOT analýza mesta Senica

SWOT analýza	
Ekonomický rozvoj, podnikateľské prostredie, doprava, technická infraštruktúra, bývanie, životné prostredie	
SILNÉ STRÁNKY	SLABÉ STRÁNKY
<p><b>Poloha a dostupnosť</b></p> <ul style="list-style-type: none"> <li>strategická poloha mesta ako centra regiónu Horného Záhoria (okresné mesto, spádové mesto pre okolité obce)</li> <li>priame napojenie na cestu I. triedy I/51 a blízke napojenie na diaľnicu D1 a D2</li> <li>výhodná geomorfologická charakteristika územia (nížinatý, jemne zvlnený reliéf)</li> <li>výhodná geografická poloha mesta v blízkosti hraníc s Českou republikou a Rakúskom</li> </ul>	<p><b>Poloha a dostupnosť</b></p> <ul style="list-style-type: none"> <li>napriek dobrej dostupnosti mesta zo všetkých strán je viac než nutné vybudovať obchvat mesta</li> <li>prehustená doprava</li> <li>priame napojenie na diaľnice a rýchlostné cesty</li> <li>nedostatok parkovacích miest</li> <li>zrušené autobusové linky</li> </ul>
<p><b>Ľudský potenciál</b></p> <ul style="list-style-type: none"> <li>optimálna vzdelanostná úroveň obyvateľov (rozvinutá sieť základného a stredného školstva)</li> <li>dostatočné množstvo kvalifikovaných a odborných pracovných síl (vyšší podiel produktívnych ľudí)</li> </ul>	<p><b>Ľudský potenciál</b></p> <ul style="list-style-type: none"> <li>odchod domácich absolventov a VŠ do väčších miest a do zahraničia</li> <li>starnutie obyvateľstva</li> <li>neochota obyvateľov, podnikateľov spolupracovať na veciach verejných</li> <li>nerespektovanie VZN</li> <li>poškodzovanie majetku mesta obyvateľmi</li> <li>vysoké a často neadekvátne požiadavky zamestnávateľov na pracovníka</li> </ul>
<p><b>Samospráva</b></p> <ul style="list-style-type: none"> <li>Senica má potenciál stať sa prirodzeným vodcom mikroregiónu</li> <li>vybudované partnerské vzťahy so zahraničnými mestami</li> <li>angažovanosť mesta v znižovaní energetickej náročnosti prevádzky verejných zariadení a budov</li> <li>dostupnosť úradov verejnej a štátnej správy priamo v meste</li> </ul>	<p><b>Samospráva</b></p> <ul style="list-style-type: none"> <li>malá podpora začínajúcich podnikateľov</li> <li>nízka podpora samosprávy lokálnym firmám</li> <li>nedostatočná koordinovanosť podnikateľských zámerov</li> </ul>
<p><b>Podnikateľské prostredie a podnikanie</b></p> <ul style="list-style-type: none"> <li>potenciál pre ďalší rozvoj priemyslu, logistických centier a obchodu – priemyselná zóna, brownfield Kasárne, areál bývalého SH Senica</li> <li>potenciál rozšírenia priemyselnej zóny na celé územie „Kaplinského poľa“</li> <li>dostatok voľných administratívnych priestorov</li> </ul>	<p><b>Podnikateľské prostredie a podnikanie</b></p> <ul style="list-style-type: none"> <li>podmienky pre vznik nových pracovných miest</li> <li>vysoké nároky na kvalifikáciu zamestnancov</li> <li>nedostatočné zapájanie podnikateľského sektora do mestských aktivít</li> <li>nízka podpora športu a kultúry zo strany podnikateľov</li> <li>vysoké daňové zaťaženie</li> <li>nadradenosť podnikateľských aktivít a projektov nad verejným záujmom</li> <li>málo príležitostí na zamestnanie absolventov</li> <li>zlý stav značnej časti dopravných komunikácií v areáli PZ brownfield Kasárne</li> </ul>

<p><b>Doprava, dopravná infraštruktúra</b></p> <ul style="list-style-type: none"> <li>• dostatok miestnych komunikácií a ciest</li> <li>• nové cyklistické prepojenia</li> <li>• nové riadenie svetelnej signalizácie pomocou inteligentnej technológie</li> <li>• zaradenie zdieľaných bicyklov do systému poskytovaných služieb</li> <li>• dobrá pešia dostupnosť v rámci mesta</li> </ul>	<p><b>Doprava, dopravná infraštruktúra</b></p> <ul style="list-style-type: none"> <li>• slabé prepojenie na hlavné diaľničné cestné a železničné siete a uzly</li> <li>• vysoká hustota dopravy, preexponované cesty osobnou a nákladnou dopravou</li> <li>• absencia obchvatu mesta</li> <li>• nedostatočný počet premostení cez Teplicu – v meste je jeden most pre automobily</li> <li>• neefektívna MHD, nižšia obsadenosť niektorých spojov</li> <li>• nevyhovujúci stavebno-technický stav cestných komunikácií a chodníkov v meste</li> <li>• slabo rozvinutá sieť cyklistických ciest a cyklochodníkov v meste</li> <li>• absencia pešej zóny</li> <li>• zvýšenie bezpečnosti chodcov v miestnej časti Kunov - chýbajú chodníky</li> <li>• netolerantné správanie účastníkov cestnej premávky</li> <li>• v zmysle zahustenia dopravy je potrebná regulácia dopravy pomocou jednosmerných komunikácií</li> </ul>
<p><b>Technická infraštruktúra</b></p> <ul style="list-style-type: none"> <li>• celoplošné pokrytie mesta pevnou verejnou telekomunikačnou sieťou, mobilné telekomunikačné siete s možnosťou kvalitného prístupu na internet</li> </ul>	<p><b>Technická infraštruktúra</b></p> <ul style="list-style-type: none"> <li>• v niektorých častiach mesta ešte zastarané a neefektívne verejné osvetlenie</li> <li>• zdevastovaný mestský mobiliár v parku</li> <li>• nízky počet verejných WC</li> <li>• malá kapacita kanalizačnej siete</li> </ul>
<p><b>Bývanie</b></p> <ul style="list-style-type: none"> <li>• možnosť výstavby bytových domov pre zamestnancov v súvislosti s rozširujúcou sa priemyselnou zónou</li> <li>• výstavba mestských bytových domov za posledných 5 rokov</li> </ul>	<p><b>Bývanie</b></p> <ul style="list-style-type: none"> <li>• predražené nové byty</li> <li>• málo zelene v okolí nových obytných zón</li> <li>• chýbajú lokality na výstavbu HBV</li> <li>• chýba dobudovanie infraštruktúry do nových lokalít určených na bývanie</li> </ul>
<p><b>Prírodný potenciál životného prostredia</b></p> <ul style="list-style-type: none"> <li>• v okolí mesta vhodné prírodné podmienky na rekreáciu a oddych</li> <li>• množstvo kvalitnej poľnohospodárskej pôdy</li> <li>• tri mestské parky</li> <li>• OZ Kozel - ochrana zelene v meste</li> <li>• budovanie vetrolamov v tesnej blízkosti mestskej aglomerácie pre úpravu mikroklimy a priaznivý vplyv na životné prostredie obyvateľstva</li> <li>• sieť biokoridorov (prírodných aj vytvorených v poľnohospodárskej krajine)</li> <li>• vytvorenie samostatného oddelenia životného prostredia</li> </ul>	<p><b>Prírodný potenciál životného prostredia</b></p> <ul style="list-style-type: none"> <li>• nedostatočne využitý potenciál mesta a okolia pre rekreáciu a oddych</li> <li>• nízky rozpočet na ochranu a starostlivosť o verejnú zeleň, pamätné stromy a zeleň špecifických objektov</li> <li>• chýba koncepčné ošetrovanie drevín verejnej zelene z hľadiska zabezpečenia vyhovujúceho zdravotného stavu drevín</li> <li>• úbytok zelene v intraviláne kvôli novej výstavbe</li> <li>• zarastené koryto Teplice (nie je v správe mesta)</li> <li>• udržiavanie trávnatých plôch s prihliadnutím na finančné možnosti</li> </ul>
<p><b>Odpadové hospodárstvo</b></p> <ul style="list-style-type: none"> <li>• zberný dvor - možnosť bezplatne odovzdať všetky druhy odpadov na druhotné spracovanie</li> <li>• zvyšujúce sa percento separovaného odpadu na území mesta</li> <li>• kompostáreň bioodpadov dáva možnosť spracovania biologicky rozložiteľného odpadu zo zelene a kuchynského odpadu, zvyšuje percento vytriedenosti a zároveň vytvára kompost pre následné použitie</li> </ul>	<p><b>Odpadové hospodárstvo</b></p> <ul style="list-style-type: none"> <li>• nedostatočná kapacita skládky odpadov</li> <li>• rezervy v separácii odpadu</li> <li>• neochota obyvateľov dodržiavať zásady odpadového hospodárstva</li> <li>• separácia odpadu v súkromnom sektore</li> <li>• spôsoby propagácie separácie a triedenia odpadov, zvyšovanie povedomia a edukácie obyvateľov o nevyhnutnosti separácie odpadov</li> </ul>

<ul style="list-style-type: none"> <li>• skvalitňovanie evidencie a kontroly odpadového hospodárstva mesta (čipovanie RFID)</li> <li>• nová koncepcia umiestnenia kontajnerových stojísk pre efektívny a ekonomickejší zvoz odpadu</li> <li>• modernizácia odpadových nádob, zvýšenie estetického vzhľadu a čistoty zberného miesta – zavedenie polopodzemných kontajnerov</li> <li>• čistička odpadových vôd</li> <li>• 98 % pokrytie územia mesta kanalizačnou sieťou</li> </ul>	<ul style="list-style-type: none"> <li>• absencia zavedenia motivačných opatrení, ktoré by podporili obyvateľov v triedení odpadov</li> <li>• neúmerné náklady na odstraňovanie nelegálnych skládok</li> </ul>
<p><b>PRÍLEŽITOSTI</b></p>	<p><b>OHROZENIA</b></p>
<ul style="list-style-type: none"> <li>• fondy EÚ, dotácie SR</li> <li>• dostatok voľnej plochy v priemyselnej zóne pre prichádzajúcich investorov</li> <li>• potenciál miestnych a okolitých farmárov a remeselníkov</li> <li>• riešenie dopravnej situácie v meste za účelom zlepšenia kvality života v Senici - vybudovanie obchvatu mesta</li> <li>• podpora malých domácich podnikateľských aktivít, subjektov</li> <li>• podpora podnikateľských aktivít v rekreačnej oblasti</li> <li>• komplexné riešenie parkovania a parkovacích plôch v meste - parkovacie domy, novú bytovú výstavbu podmieňovať budovaním podzemných garáží</li> <li>• revitalizáciou zelených plôch vo vnútroblokoch sídlisk vytvárať priestory komfortných oddychových zón (sídlisko Sotina a staré sídlisko)</li> <li>• vytvorenie pamiatkovo – historickej zóny mesta na Kolónii</li> <li>• rozširovanie spolupráce lokálnych firiem so samosprávou (priemyselný park, areál Hodvábu, brownfield Kasárne)</li> <li>• zavádzanie motivačných programov pre občanov separujúcich odpad</li> <li>• zateplňovanie bytových domov</li> <li>• ochrana pred povodňami výsadbou správnych plodín</li> <li>• pravidelne dopĺňať druhovú skladbu drevín, dbať na kontrolu náhradnej výsadby</li> <li>• rezervy v pokrytí mesta optickou sieťou</li> <li>• možnosti na skrášlenie a revitalizáciu verejných priestorov</li> <li>• eliminácia reklamného smogu</li> <li>• modernizácia a rozširovanie kamerového systému a vybavenia chránenej dielne</li> <li>• zavádzanie ekologicky šetrnej formy kosby v letnom období v intraviláne mesta - mozaiková letná kosba</li> <li>• zvyšovanie povedomia a edukácie obyvateľov o nevyhnutnosti separácie odpadov</li> </ul>	<ul style="list-style-type: none"> <li>• výstavbou nových podnikov na území mesta narastá pravdepodobnosť zhoršenia kvality životného prostredia</li> <li>• zníženie príjmov mesta z podielových daní</li> <li>• zhoršenie kvality a čistoty vody v RO Kunovská priehrada a v rieke Teplica - splašky a odpadové vody zo Sobotišťa a Vrbovíc</li> <li>• nízke environmentálne povedomie obyvateľov</li> <li>• úbytok pôdy najlepšej bonity na podnikanie</li> <li>• pokles biodiverzity vplyvom ľudskej činnosti</li> <li>• klimatické zmeny, extrémne výkyvy počasia</li> <li>• šírenie invázných druhov rastlín</li> <li>• stále narastajúca hustota dopravy - poškodzovanie životného prostredia a zhoršovanie technického stavu komunikácií</li> <li>• zvyšujúci sa podiel individuálnej automobilovej dopravy</li> <li>• starnúce obyvateľstvo</li> <li>• neustále zvyšovanie parkovacích miest na úkor zelene, spevňovanie a betónovanie ďalších plôch kvôli parkovaniu – výrazne ovplyvňujú zmenu klímy v meste</li> <li>• negatívne dopady automobilovej dopravy</li> <li>• zhoršujúce sa autobusové a vlakové spojenia so susediacimi obcami v okrese, s okresnými, krajským a hlavným mestom</li> <li>• odchod produktívnych a vyštudovaných ľudí do iných miest za prácou a lepším miestom pre život</li> <li>• ekonomické problémy podnikov a podnikateľov súvisiace s nízkym dopytom a zvyšujúcimi sa nákladmi, daňami, odvodmi</li> <li>• nevábny stav prostredia na autobusovej stanici</li> <li>• nástupné plochy pri bytových domoch (pri revitalizáciách je potrebné myslieť na prístup hasičov, záchranej služby k bytovým domom)</li> <li>• spoplatnenie niektorých druhov odpadov (polystyrén, nebezpečné látky...)</li> </ul>

**SWOT analýza**  
**Sociálne služby, zdravotníctvo**

<b>SILNÉ STRÁNKY</b>	<b>SLABÉ STRÁNKY</b>
<p><b>Poloha a dostupnosť</b></p> <ul style="list-style-type: none"> <li>dostupnosť služieb mestskou hromadnou dopravou</li> <li>Senica je okresné mesto, spádové pre okolité dediny</li> <li>výhodná poloha sociálnych zariadení v blízkosti parku – možnosť rekreácie klientov</li> </ul>	<p><b>Poloha a dostupnosť</b></p> <ul style="list-style-type: none"> <li>bariérovosť niektorých úradov, rekreačných zariadení (vstup do bazéna) a niektorých častí mesta (chodníky, priechody pre chodcov)</li> </ul>
<p><b>Sociálne služby</b></p> <ul style="list-style-type: none"> <li>široká škála poskytovania rôznych druhov sociálnych služieb</li> <li>dostatok zariadení a komplexnosť služieb v oblasti starostlivosti o seniorov - možnosť výberu (verejné a súkromné)</li> <li>kvalitná opatrovateľská služba v meste</li> <li>ochota spolupráce medzi poskytovateľmi sociálnych služieb</li> <li>poskytovatelia sociálnych služieb majú kvalitný a kvalifikovaný personál, personálnu stabilitu a záujem o odborné vzdelávanie svojich zamestnancov</li> <li>rovnaká dostupnosť poskytovania sociálnych služieb pre všetkých občanov mesta</li> <li>rôznorodá ponuka klubových a spolkových aktivít v cieľových skupinách seniori, osoby so zdravotným postihnutím a iní – denné centrá, organizácie III. sektora</li> <li>„ADOS“ – pochvalné ohlasy od obyvateľov mesta</li> <li>DOM HUMANITY a SSŠP – stravovacie služby pre seniorov</li> <li>prítomnosť špecializovaného zariadenia pre ľudí s Alzheimerovou chorobou v DSS</li> </ul>	<p><b>Sociálne služby</b></p> <ul style="list-style-type: none"> <li>nedostatok kapacít zariadení s dostupnou cenou pre obyvateľov s nižším príjmom</li> <li>nízka kapacita zariadení v súvislosti so starnúcou populáciou</li> <li>nedostatok chránených dielní a pracovných príležitostí pre osoby so zdravotným postihnutím</li> <li>nedostatočný počet dobrovoľníkov pre oblasť sociálnych služieb</li> <li>absencia doliečovacieho zariadenia po prepustení z nemocničného zariadenia</li> <li>prepojenie sociálnych a zdravotníckych služieb</li> <li>chýba špecializované zariadenie pre ľudí s psychiatrickými diagnózami</li> <li>chýba špecializované zariadenie (denný stacionár) pre dospelé osoby s autizmom</li> <li>chýba pobytové zariadenie (útulok) pre osamelých rodičov s deťmi</li> <li>nedostatok psychológov, psychiatrov a podporných skupín pre osoby s psychiatrickým ochorením</li> <li>absencia potravinovej banky</li> <li>nedostatočný počet sociálnych pracovníkov (terénnych a komunitných) pre vyhľadávanie ohrozených detí, mládeže, osôb so zdravotným postihnutím a seniorov</li> <li>absencia sociálnej služby zameraná na prevenciu sociálno-patologických javov a prípravu k rodičovstvu</li> <li>nízke finančné ohodnotenie odborných zamestnancov v oblasti sociálnych služieb</li> <li>nerozvinutá filantropia</li> </ul>
<p><b>Zdravotníctvo</b></p> <ul style="list-style-type: none"> <li>zmodernizovaná Mestská poliklinika Senica, a.s. vrátane nového diagnostického a liečebného vybavenia</li> <li>dostatočný počet lekární</li> <li>elektronické prepojenie vyšetrovacích zložiek zdravotníctva (röntgen, biochemické a hematologické vyšetrenia) a všeobecných, detských a špecializovaných ambulancií v Mestskej poliklinike</li> <li>umiestnenie všeobecných, detských a špecializovaných ambulancií v Mestskej poliklinike – koncentrácia ambulancií na jednom mieste spolu so spoločnými</li> </ul>	<p><b>Zdravotníctvo</b></p> <ul style="list-style-type: none"> <li>nedostatok všeobecných a detských špecializovaných ambulancií v meste</li> <li>dlhé čakacie doby na vyšetrenie v niektorých špecializovaných ambulanciách</li> <li>chýbajú odborné špecializované vyšetrovacie pracoviská (CT, MR)</li> <li>chýba zariadenie paliatívnej starostlivosti</li> <li>chýba zubná pohotovosť</li> <li>zrušená detská pohotovosť</li> <li>materiálno-technické vybavenie niektorých ambulancií</li> </ul>

<p>vyšetrovacími zložkami (RTG, oddelenie klinickej biochémie)</p> <ul style="list-style-type: none"> <li>• prepojenie sociálnych a zdravotníckych služieb na Poliklinike Senica formou poskytovania komplexného poradenstva v sociálnej oblasti</li> </ul>	
<p><b>Samospráva</b></p> <ul style="list-style-type: none"> <li>• riešenie, podpora a financovanie projektov v sociálnej oblasti nad rámec zákonných povinností samosprávy - sociálne nájomné byty, Zariadenie sociálnych služieb, DS Svetluška, opatrovateľská služba, nocľaháreň, útulok, zariadenie núdzového bývania, zamestnávanie znevýhodnených uchádzačov o zamestnanie.</li> <li>• systémová podpora samosprávy poskytovateľom sociálnych služieb v meste</li> <li>• dobrá spolupráca so sociálnymi zariadeniami v meste</li> <li>• podpora organizácií III. sektora občanom mesta pri riešení nepriaznivej sociálnej situácie</li> <li>• dostatočný počet bezbariérových nájomných bytov</li> <li>• prijatá legislatíva VZN o poskytovaní sociálnych služieb, o spôsobe a výške úhrad za sociálne služby poskytované v zriaďovateľskej pôsobnosti mesta Senica</li> </ul>	<p><b>Samospráva</b></p> <ul style="list-style-type: none"> <li>• elektronické prepojenie štátnej a verejnej správy</li> <li>• oneskorené úhrady za poskytovanie sociálnych služieb neverejným poskytovateľom</li> <li>• nízky rozpočet na rozvoj sociálnych služieb</li> <li>• novela posudkovej činnosti, predĺženie doby posúdenia odkázanosti na sociálnu službu z 30 dní na 60 dní</li> <li>• zvyšovanie nákladov samospráv v súvislosti s poskytovanými terénnymi, ambulantnými a pobytovými sociálnymi službami</li> <li>• nízka finančná podpora zo strany štátu pre terénne sociálne služby</li> <li>• chýba finančná podpora štátu pre odľahčovaciu službu</li> </ul>
<p><b>PRÍLEŽITOSTI</b></p>	<p><b>OHROZENIA</b></p>
<ul style="list-style-type: none"> <li>• granty, dotácie a štrukturálne fondy Európskej únie</li> <li>• spolupráca s partnerskými mestami a okolitými obcami pri riešení problémov v daných oblastiach</li> <li>• zapojenie dobrovoľných organizácií, dobrovoľníkov, aktivačných pracovníkov</li> <li>• podpora tvorby a prevádzky chránených dielní</li> <li>• dobudovanie chýbajúcich druhov sociálnych služieb – nízkoprahové komunitné centrum, podporované bývanie</li> <li>• rozšírenie sociálnych služieb o služby s použitím telekomunikačných technológií</li> <li>• debarierizácia inštitúcií a zariadení v meste, ako aj verejných priestranstiev</li> <li>• prostredníctvom médií a moderných informačno-komunikačných prostriedkov informovať obyvateľov a propagovať dostupné sociálne služby v meste – sociálny sprievodca, adresáre poskytovateľov sociálnych služieb a organizácií III. sektora</li> <li>• rozvoj terénnej sociálnej práce</li> <li>• rozšírenie sociálnych služieb v domácom prostredí</li> <li>• orientácia voľno-časových aktivít detí a mládeže na preventívne a osvetové sociálne programy</li> <li>• podnikateľské aktivity v oblasti sociálnych služieb</li> <li>• atraktívne podmienky na prítiahnutie lekárov</li> </ul>	<ul style="list-style-type: none"> <li>• nedostatočné a nestabilné financovanie sociálnych služieb</li> <li>• časté legislatívne zmeny vo financovaní sociálnych služieb</li> <li>• zhoršujúci sa zdravotný stav obyvateľstva</li> <li>• rýchlo starnúca populácia - nutnosť zvýšenia kapacít sociálnych služieb</li> <li>• nedostatočné alebo žiadne financovanie terénnych a ambulantných sociálnych služieb zo strany štátu (podľa zákona o sociálnych službách)</li> <li>• neustále zvyšovanie prevádzkových nákladov v zariadeniach sociálnych služieb a z toho vyplývajúce riziko znižovania kvality poskytovaných sociálnych služieb (bez zvyšovania úhrad od klientov)</li> <li>• nízky sociálny status pracovníkov sociálnych služieb, slabé finančné ohodnotenie</li> <li>• nedostatok pracovných miest a pracovných príležitostí, znížená ponuka na trhu práce</li> <li>• prepád vyššieho počtu obyvateľov mesta do kategórie občanov v sociálnej a hmotnej núdzi</li> <li>• izolovanosť rodín a občanov v sociálnej alebo ekonomickej kríze</li> <li>• nízke príjmy seniorov – neschopnosť platiť za sociálne služby</li> <li>• prenos zodpovednosti za riešenie sociálnej situácie seniora z rodiny na samosprávu</li> <li>• slabá spolupráca rodiny pri riešení sociálnej situácie seniorov a osôb so zdravotným postihnutím</li> </ul>

	<ul style="list-style-type: none"> <li>• nárast počtu seniorov a vyššie nároky seniorov na kvalitu a rozsah sociálnych služieb</li> <li>• nedostatočná alebo neskorá komunikácia zo strany zdravotníckych zariadení s poskytovateľmi sociálnych služieb</li> <li>• málo lekárske fakúlt, ktoré produkujú málo lekárov a zubárov do budúcnosti</li> <li>• nezáujem mladých lekárov zostať a pôsobiť v meste, nízka motivácia zo strany mesta a polikliniky</li> <li>• nemôžeme konkurovať väčším centrom s ponukou benefitov pre mladých lekárov</li> </ul>
--	--

<b>SWOT analýza</b> <b>Vzdelávanie, kultúra, mládež, voľný čas</b>	
<b>SILNÉ STRÁNKY</b>	<b>SLABÉ STRÁNKY</b>
<p><b>Poloha a dostupnosť</b></p> <ul style="list-style-type: none"> <li>• dobrá dostupnosť vzdelávacích inštitúcií (jasle, MŠ, ZŠ, CVČ, ZUŠ) pre obyvateľov mesta a okolitých dedín</li> <li>• bezbariérovosť niektorých objektov</li> <li>• dostatok priestorov pre prezentáciu kultúrnych aktivít - letisko, amfiteáter, Kunovská priehrada, malý amfiteáter, tzv. malé námestie, kultúrne domy, parky, DAV, múzeum, knižnica, ZOS</li> </ul>	<p><b>Poloha a dostupnosť</b></p> <ul style="list-style-type: none"> <li>• narastajúca hustota cestnej dopravy v okolí školských, kultúrnych a voľno-časových zariadení (bezpečnosti žiakov)</li> <li>• prehustená doprava v ranných hodinách v okolí ZŠ</li> </ul>
<p><b>Vzdelávanie a vzdelanosť</b></p> <ul style="list-style-type: none"> <li>• dostatok vzdelávacích inštitúcií v meste - 4 základné školy, 4 stredné školy, špeciálna základná škola</li> <li>• dostatočná kapacita v materských školách aj v jasliach</li> <li>• dobrá úroveň vzdelávacieho procesu v predškolských a školských zariadeniach</li> <li>• široká ponuka vzdelávania v rámci mimoškolských aktivít v ZUŠ, CVČ, materské centrum</li> <li>• široká ponuka krúžkov / aktivít v rámci ZŠ</li> <li>• pravidelná príprava žiakov a ich účasť na súťažiach a olympiádach okresných, krajských a celoslovenských kôl</li> <li>• optimálna vzdelanosť štruktúra obyvateľstva</li> <li>• zvyšovanie pedagogických zručností zamestnancov materských a základných škôl</li> <li>• modernizované odborné učebne na ZŠ V. Paulínyho-Tótha 32, ZŠ Sadová 620 a ZŠ s MŠ J. Mudrocha 1343/19</li> </ul>	<p><b>Vzdelávanie a vzdelanosť</b></p> <ul style="list-style-type: none"> <li>• zavádzanie nových vzdelávacích metód</li> <li>• nedostatok niektorých pedagogických a nepedagogických zamestnancov</li> <li>• nedostatočný počet odborných zamestnancov a pedagogických asistentov v podporných tímoch základných škôl</li> <li>• zastaralé / nedostatočné vybavenie odborných učební v ZŠ Komenského 959</li> <li>• stav niektorých školských kuchýň základných škôl</li> </ul>
<p><b>Kultúra</b></p> <ul style="list-style-type: none"> <li>• dostatok rôznorodých kultúrnych akcií a podujatí počas roka pre všetky vekové kategórie</li> <li>• kultúrna infraštruktúra v meste - Dom kultúry, amfiteáter, Záhorská galéria, Záhorská knižnica, ZOS, DAV, Múzeum Senica s parkom</li> </ul>	<p><b>Kultúra</b></p> <ul style="list-style-type: none"> <li>• málo podujatí pre mládež (14 – 23-roční)</li> <li>• technický stav domu kultúry a amfiteátra</li> <li>• nevyhovujúci stav mestského parku</li> <li>• slabé vytváranie podmienok na činnosť domácich súborov, umelcov</li> <li>• málo kultúrnych pamiatok</li> </ul>

<ul style="list-style-type: none"> <li>• ochotnícke divadlo pôsobiace v meste – Záhorácke divadlo</li> <li>• tanečné, výtvarné, hudobné a dramatické krúžky pre mládež a dospelých, tanečné, hudobné a dramatické skupiny</li> <li>• zborový spev - Cantillena</li> <li>• dostatok podujatí pre seniorov počas roka</li> <li>• digitalizácia kina Mladosť, modernizácia a technická normalizácia javiskovej technológie v dome kultúry, zvyšovanie úrovne bezpečnosti</li> <li>• prezentácia tém o histórii mesta modernou a populárnou formou</li> <li>• zatraktívnenie obradnej miestnosti mestského úradu, možnosti obradov v múzeu</li> </ul>	
<p><b>Mládež</b></p> <ul style="list-style-type: none"> <li>• dostatočná ponuka záujmových krúžkov a voľno-časových aktivít</li> <li>• skupiny aktívnych mladých ľudí – Domka, Senica 2.0 , CVČ Senica</li> <li>• regionálne centrum Europe Direct centrum Senica - zapájanie mládeže do rôznych aktivít a projektov (organizovanie prednášok, workshopov a diskusií pre mládež o Európskej únii, jej fungovaní a príležitostiach pre mladých (napr. Euro Tour, Mladý Európan – regionálna vedomostná súťaž); spolupráca s mládežníckymi organizáciami a školami</li> <li>• Študentský parlament mesta Senica - poradný orgán primátora mesta v oblasti práce s mládežou</li> <li>• Nové centrum pre mládež Kivik</li> <li>• Mesto má koordinátora práce s mládežou</li> </ul>	<p><b>Mládež</b></p> <ul style="list-style-type: none"> <li>• nízka informovanosť o možnostiach dobrovoľníctva</li> <li>• nízka motivácia mládeže vo všetkých smeroch hlavne po pandémii</li> <li>• slabá ponuka kultúrneho a spoločenského využitia</li> <li>• nízky záujem mládeže o európske témy</li> </ul>
<p><b>Voľný čas</b></p> <ul style="list-style-type: none"> <li>• priestory a široká ponuka voľno-časových aktivít a krúžkových činností – CVČ, materské centrum, Domka, KiviK, ZŠ, SŠ (vzdelávacie poukazy), športové kluby, tanečné súbory, ale aj súkromné organizácie (komerčné)</li> <li>• RO Kunovská priehrada, cyklotrasa</li> </ul>	<p><b>Voľný čas</b></p> <ul style="list-style-type: none"> <li>• mnoho mladých sa v Senici venuje skateboardingu, bmx, kolobežkám a nemajú vytvorené podmienky, svoju záľubu realizujú na priestoroch, kde sa stretávajú s neporozumením – nutnosť vybudovať skatepark/skateplaza, pumptrack</li> <li>• chýbajúce krúžky pre deti s postihnutím – autisti, ADHD</li> <li>• málo využitý potenciál DAVu a prilahlého parku</li> </ul>
<p><b>Samospráva</b></p> <ul style="list-style-type: none"> <li>• dostatočná podpora a ústretovosť samosprávy</li> <li>• existencia CPP v meste, ktoré poskytuje psychologickú diagnostiku, špeciálno-pedagogickú diagnostiku, rediagnostiku, poradenstvo, pomoc a terapiu, vrátane podávania návrhov na zaradenie alebo preradenie žiaka do príslušného typu vzdelávania – školy alebo triedy alebo do individuálneho vzdelávania, spolupracuje so školským úradom SE</li> </ul>	<p><b>Samospráva</b></p> <ul style="list-style-type: none"> <li>• mestská polícia by sa mala viac a systematicky zamerať na kontrolu konzumácie alkoholu u mládeže</li> <li>• nedostatočná kontrola areálov ZŠ vo večerných hodinách, počas víkendov a prázdnin</li> </ul>

PRÍLEŽITOSTI	OHROZENIA
<ul style="list-style-type: none"> <li>• eurofondy</li> <li>• využitie dotácií a grantov pre mládež na podporu ich činnosti a aktivít</li> <li>• intenzívnejšie rokovania s VÚC o obsadenosti stredných škôl</li> <li>• pomoc samosprávy pri vyhľadávaní sponzorov na kultúrne akcie</li> <li>• dostatok organizácií venujúcich sa zmysluplnému využívaniu voľného času</li> <li>• potenciál dobrovoľníckej činnosti u senickej mládeže</li> <li>• rozvíjať tradičné podujatia v meste, ktoré budú typické pre Senicu a dokážu prilákať návštevníkov z iných miest a obcí</li> <li>• nedostatočne využitý potenciál amfiteátra</li> <li>• organizácia atraktívnych podujatí pre mládež</li> <li>• potenciál mestského parku</li> <li>• prostredníctvom regionálneho centra Europe Direct Senica zvyšovať informovanosť mládež o EÚ, aktuálnych témach, príležitostiach a možnostiach prostredníctvom podujatí, výstav, diskusií a školských aktivít</li> <li>• prepojenie vznikajúcich cyklochodníkov so školskými inštitúciami</li> <li>• zlepšenie spolupráce medzi inštitúciami</li> <li>• budovanie zdravého lokalpatriotizmu</li> </ul>	<ul style="list-style-type: none"> <li>• predaj alkoholu mladistvým, ktorý nikto nekontroluje</li> <li>• zvyšujúca sa miera drogových a iných závislostí u mladých ľudí na Slovensku</li> <li>• preberanie vzorov správania zo sociálnych sietí</li> <li>• nezáujem mládeže</li> <li>• negatívny trend nadmerného používania moderných technológií (internet, sociálne siete)</li> <li>• nízka návštevnosť obyvateľov na kultúrno-spoločenských akciách a podujatiach</li> <li>• predaj žuvacích tabakov a cigariet mladistvým</li> <li>• nadmerné pitie energetických nápojov u mladistvých</li> <li>• konzumný a nezdravý spôsob života</li> <li>• nedostatok odborníkov v oblasti prevencie, duševného zdravia nielen v CPP ale aj školách a školských zariadeniach</li> <li>• nízka natalita - nenaplnená kapacita MŠ</li> <li>• zasahovanie rodičov do kompetencií vzdelávacích zariadení</li> <li>• vandalizmus v školských areáloch</li> <li>• masívny odchod mladých ľudí do zahraničia</li> <li>• únik vzdelaných ľudí za prácou do iných regiónov, zahraničia</li> <li>• chýbajúce vzdelávacie aktivity pre učiteľov ale aj rodičov mladých ľudí a detí s problémovým správaním</li> </ul>

SWOT analýza Šport, voľný čas, cestovný ruch	
SILNÉ STRÁNKY	SLABÉ STRÁNKY
<p><b>Poloha a dostupnosť</b></p> <ul style="list-style-type: none"> <li>• veľký potenciál regiónu – blízkosť pohorí Malé a Biele Karpaty, CHKO Biele Karpaty, CHKO Záhorie, Bažantnica, Kunovská priehrada,</li> <li>• dobrá dostupnosť mesta – autom, vlakom, autobusom, lietadlom</li> <li>• hlavný ťah medzi Trnavou a Skalicou</li> <li>• výhodná geografická poloha mesta v blízkosti hraníc s Českou republikou a Rakúskom - možnosť cezhraničnej spolupráce</li> </ul>	<p><b>Poloha a dostupnosť</b></p> <ul style="list-style-type: none"> <li>• zrušené autobusové linky</li> <li>• málo parkovacích miest</li> <li>• absencia mesačných a týždňových parkovacích známok, pre návštevníkov mesta len možnosť zakúpenia hodinových parkovacích známok</li> </ul>
<p><b>Šport</b></p> <ul style="list-style-type: none"> <li>• dobre vytvorené podmienky pre rôzne druhy športu či rekreačného alebo profesionálneho</li> <li>• športová infraštruktúra v meste - kúpalisko, plaváreň, zimný a futbalový štadión, športová hala, cyklotrasy</li> <li>• v areáloch škôl vybudované tartanové dráhy, multifunkčné a workoutové ihriská</li> <li>• široká škála športových klubov v meste a vznik nových</li> <li>• veľa úspešných športovcov</li> </ul>	<p><b>Šport</b></p> <ul style="list-style-type: none"> <li>• zlý technický stav športovej infraštruktúry - zimný štadión, športová hala, kúpalisko,</li> <li>• chýba atletický ovál</li> <li>• chýba cyklistické prepojenie s mestskými časťami Čáčov, Košútovec, Dolné Suroviny a cyklotrasy do okolitých obcí</li> <li>• žiadne možnosti pre rozvoj alternatívnych športov tínedžerov – skatepark, outdoorová lezecká stena, terénna BMX dráha</li> </ul>

<ul style="list-style-type: none"> <li>• vynikajúca práca s deťmi a mládežou</li> <li>• športové podujatia s medzinárodnou účasťou a s dlhoročnou tradíciou</li> <li>• vytvorené podmienky na tréning aj v zimných mesiacoch vďaka nafukovacím halám - futbal, tenis</li> </ul>	
<p><b>Podmienky pre oddych a voľný čas</b></p> <ul style="list-style-type: none"> <li>• mestský park</li> <li>• park pri Múzeu Senica</li> <li>• v blízkosti mesta situovaná RO Kunovská priehrada s vysokým prírodným potenciálom</li> <li>• borovicové lesy v blízkosti mesta – hubárčenie</li> <li>• zrekonštruovaná mestská plaváreň</li> <li>• revitalizované ihriská vo vnútroblokoch</li> <li>• zrekonštruovaná kinosála a DAV</li> <li>• budovanie nových cyklotrás v rámci mesta a blízkeho okolia</li> <li>• možnosť využitia zdieľaných bicyklov</li> </ul>	<p><b>Podmienky pre oddych a voľný čas</b></p> <ul style="list-style-type: none"> <li>• chýba koncepcia revitalizácie vnútroblokov a modernizácie detských ihrísk</li> <li>• preplnená cyklotrasa Senica – Kunov - kolízie</li> <li>• v meste chýba pikniková zóna s možnosťou posedenia v tráve, odpočívadlá s krbom alebo štandardne vybaveným ohniskom</li> <li>• chýba stanový kemp, resp. autokemp v RO Kunovská priehrada</li> <li>• zastaraný areál kúpaliska</li> <li>• chýbajúce vodné atrakcie a prvky v RO</li> </ul>
<p><b>Podmienky pre cestovný ruch</b></p> <ul style="list-style-type: none"> <li>• zrekonštruovaná lodenica v RO Kunovská priehrada</li> <li>• náučný chodník na Kunovskej priehrade</li> <li>• príroda a okolité prostredie v RO Kunovská priehrada, piesková pláž</li> <li>• Kunovská priehrada prepojená s mestom cyklotrasou</li> <li>• prepojenie okolitých obcí cyklotrasou smerom Senica - Dojč - Šaštín-Stráže</li> <li>• mestský informačný systém</li> <li>• spolupráca s OOCR Záhorie a Kopanice</li> <li>• zrekonštruovaná budova Sokolovne a vznik Múzea Senica</li> <li>• vytvorené podmienky pre kultúrny turizmus</li> <li>• vyhládka Vinohrady</li> </ul>	<p><b>Podmienky pre cestovný ruch</b></p> <ul style="list-style-type: none"> <li>• chýba aktuálna koncepcia rozvoja cestovného ruchu v meste</li> <li>• absentuje tvorba spoločných produktov, tzv. balíčkov pre cestovný ruch</li> <li>• prírodný potenciál RO Kunovská priehrada neposkytuje príležitosti pre vyžitie v zimných mesiacoch</li> <li>• stagnácia rozvoja RO Kunovskej priehrady - absentujú vodné atrakcie, nedostatočná kapacita ubytovania v RO Kunovská priehrada, len počas sezóny júl-august, stravovacie služby</li> <li>• slabá spolupráca s okolitými obcami v oblasti cestovného ruchu, spoločná propagácia regiónu</li> </ul>
<p><b>Samospráva</b></p> <ul style="list-style-type: none"> <li>• podpora športových klubov a zoskupení v meste</li> <li>• nové financovanie športových klubov - zvýhodnené prenájmy mestských športovísk</li> <li>• podpora športových projektov v základných školách: plavecký a korčuľarský výcvik</li> <li>• podpora športových a kultúrnych podujatí v meste</li> <li>• zrekonštruované Turistické informačné centrum</li> </ul>	<p><b>Samospráva</b></p> <ul style="list-style-type: none"> <li>• slabá zapojenosť a spolupráca s organizáciami pôsobiacimi v CR</li> <li>• málo finančných prostriedkov pre športové kluby</li> <li>• prostriedky z rozpočtu len na nevyhnutnú údržbu areálov určených na rekreačný oddych obyvateľov, nie na rozvoj</li> </ul>
<p><b>PRÍLEŽITOSTI</b></p>	<p><b>OHROZENIA</b></p>
<ul style="list-style-type: none"> <li>• štrukturálne fondy EÚ, dotácie a granty</li> <li>• využiť potenciál regiónu na rozvoj cyklistickej dopravy - budovanie obslužných cyklotrás v meste, prepojenie mesta s okolitými obcami, doplnkové služby pre cyklistov, organizovanie cyklopodujatí</li> <li>• vyššie spolufinancovanie športu súkromným sektorom</li> <li>• lepšie využiť potenciál RO Kunovská priehrada - stanový kemp, organizovanie rôznych podujatí, zakúpenie a modernizácia športovo-oddychových atrakcií a zariadení</li> <li>• rozvoj alternatívnych športov – skatepark/skateplaza, terénna BMX dráha, lezecká stena, hokejbal</li> </ul>	<ul style="list-style-type: none"> <li>• nedostatok finančných prostriedkov na rozvoj športu a oddychových zón v meste</li> <li>• zmena klímy – ohrozenie sezónnych rekreačných aktivít</li> <li>• čoraz viac sa zrýchľujúce životné tempo obyvateľstva, viac stresu a menej pohybových aktivít v bežnom živote</li> <li>• návštevy obchodných centier ako forma trávenia voľného času mladých ľudí, rodín s deťmi</li> <li>• údržba detských ihrísk</li> </ul>

<ul style="list-style-type: none"> <li>• udržiavať tradičné podujatia, ktoré budú typické pre naše mesto a ktoré dokážu prilákať návštevníkov z iných miest a obcí</li> <li>• zvyšujúci sa záujem časti obyvateľov o pohyb a zdravý životný štýl</li> <li>• záujem rodín s malými deťmi o spoločné trávenie voľného času</li> <li>• rozšírenie trasy MHD počas letnej sezóny na Kunovskú priehradu</li> <li>• posilnenie spolupráce verejného a súkromného sektora v cestovnom ruchu</li> <li>• spolupráca s okolitými obcami na rozvoji cestovného ruchu</li> <li>• využitie zrekonštruovaného Škodáčkovho mlyna v Čáčove a Ledovne v Kunove pre účely turizmu</li> <li>• komplexná rekonštrukcia mestského parku</li> <li>• výstavba novej telocvične na ZŠ Komenského</li> </ul>	
---	--

<b>SWOT analýza Efektívna samospráva</b>	
<b>SILNÉ STRÁNKY</b>	<b>SLABÉ STRÁNKY</b>
<p><b>Efektívna samospráva</b></p> <ul style="list-style-type: none"> <li>• zavedenie elektronických služieb pre obyvateľov a podnikateľov - eGovernment</li> <li>• webová stránka s množstvom užitočných informácií</li> <li>• moderný geografický informačný systém s územným plánom mesta, katastrálnymi mapami a popisnými číslami</li> <li>• zverejňovanie všetkých zmlúv, faktúr a objednávok v Centrálnom registri zmlúv</li> <li>• pravidelná komunikácia s verejnosťou prostredníctvom webu, sociálnych sietí, mobilnej aplikácie, tlačových správ, mestských a verejných médií</li> <li>• celoročný zber, evidencia a riešenie občianskych podnetov zo všetkých existujúcich komunikačných kanálov</li> <li>• prepojenie investičných projektov s reálnymi komunitnými potrebami</li> <li>• zodpovedné hospodárenie a transparentné rozpočtovanie</li> <li>• podpora mládežníckych aktivít a dobrovoľníctva</li> <li>• dôraz na kvalitu života obyvateľov, komunitný rozvoj a sociálne služby</li> <li>• aktivity kancelárie Europe Direct Senica</li> </ul>	<p><b>Efektívna samospráva</b></p> <ul style="list-style-type: none"> <li>• obmedzená prepojenosť medzi verejnou a štátnou správou</li> <li>• chýbajú kvalitné koncepčné rozvojové materiály</li> <li>• nižšia angažovanosť poslancov vo veciach samosprávy, v jednotlivých komisiách MsZ je nízke zastúpenie odborníkov v daných oblastiach</li> <li>• vysoké očakávania verejnosti v kontraste s finančnými možnosťami mesta</li> <li>• závislosť od dotačných schém a grantov, obmedzený priestor na vlastné investície</li> <li>• imidž mesta - nedostatočná prezentácia mesta na nadnárodnej a medzinárodnej úrovni</li> <li>• komunikácia mesta s občanmi je často jednosmerná</li> </ul>
<p><b>Samospráva a komunitný rozvoj</b></p> <ul style="list-style-type: none"> <li>• aktivity Europe Direct centra Senica</li> <li>• ponuka aktivít miestnych komunít</li> <li>• podpora cirkví a náboženských spoločností</li> <li>• Senica 2.0</li> </ul>	<p><b>Samospráva a komunitný rozvoj</b></p> <ul style="list-style-type: none"> <li>• chýba zastúpenie marginalizovaných skupín v komisiách</li> <li>• nízka dôvera občanov v meste voči miestnym orgánom (primátor, miestne zastupiteľstvo, mestská polícia, mestský úrad)</li> </ul>

<p><b>Tretí sektor</b></p> <ul style="list-style-type: none"> <li>• v meste existuje veľa organizácií a občianskych združení, ktoré pokrývajú široké spektrum aktivít</li> <li>• výborné podmienky pre seniorov</li> <li>• podpora organizácií prostredníctvom fondu PRO Senica</li> <li>• mesto vytvára výborné podmienky na činnosť rôznych organizácií, o.z. - (bezplatné využívanie priestorov v objektoch mesta pre činnosť organizácií III. sektora)</li> <li>• centrum pre organizácie tretieho sektora Hviezdoslavova a SNP - sústredený tretí sektor, rozšírenie služieb na vzdelávanie</li> </ul>	<p><b>Tretí sektor</b></p> <ul style="list-style-type: none"> <li>• roztrieštenosť a slabá spolupráca medzi jednotlivými organizáciami</li> <li>• neefektívne využívanie vyhradených priestorov</li> <li>• slabý potenciál združení a organizácií pri získavaní prostriedkov na svoje aktivity z iných zdrojov, než z rozpočtu mesta</li> <li>• nízky rozpočet fondu PRO Senica</li> </ul>
<p><b>Občianska participácia</b></p> <ul style="list-style-type: none"> <li>• aktívna činnosť mnohých občianskych organizácií v meste – OZ Kozel, Domka, Element Senica a iné</li> <li>• mobilizácia a aktívne zapájanie mladých ľudí v meste – Študentský parlament, Senica 2.0</li> <li>• na kávu s primátorom</li> </ul>	<p><b>Občianska participácia</b></p> <ul style="list-style-type: none"> <li>• niektoré mestské výbory sa nestretávajú, nečerpajú participatívny rozpočet</li> <li>• slabá zaniatenosť občanov pri rozvoji mesta (skrášľovanie a čistota okolia, separácia odpadov)</li> <li>• neochota obyvateľov participovať na veciach verejných</li> </ul>
<p><b>PRÍLEŽNOSTI</b></p>	<p><b>OHROZENIA</b></p>
<ul style="list-style-type: none"> <li>• treba hľadať spôsoby pre motiváciu občanov, aby viacej participovali na veciach verejných</li> <li>• sieťovanie a spolupráca jednotlivých organizácií tretieho sektora</li> <li>• zvýšenie participácie občanov v novom volebnom období vyšším zastúpením v komisiách</li> <li>• participatívny rozpočet mesta Senica</li> <li>• výpomoc mesta pri získavaní dotácií organizáciám III. sektora</li> <li>• tvorba koncepcií rozvoja</li> <li>• reforma verejnej správy a spolupráca miest a obcí regiónu horného Záhoria</li> <li>• spolupráca s partnerskými mestami, s ktorými je možné rozvíjať aktivity podporujúce rozvoj modernej samosprávy</li> <li>• možnosti využitia operačných programov EÚ pre r. 2021 – 2027 a Plánu obnovy</li> <li>• spolupráca ED Senica s mestom Senica</li> <li>• digitalizácia, AI, smart technológie</li> </ul>	<ul style="list-style-type: none"> <li>• nedostatok finančných prostriedkov z rozpočtu mesta na rozvoj</li> <li>• zníženie celkovej likvidity mesta</li> <li>• nedodržovanie štandardov v oblasti IT na úrovni štátnej správy</li> <li>• meškajúca legislatíva na podporu informatizácie</li> <li>• nedostatok záujmu zo strany širokej verejnosti o problematiku činnosti organizácií III. sektora v meste (najmä seniorov, zdravotne postihnutých)</li> <li>• prijatie nevhodných daňových zákonov</li> <li>• nízka flexibilita samosprávy</li> <li>• nízka občianska participácia</li> <li>• znížený trend verejnosti sa zúčastňovať na verejných podujatiach, prednáškach diskusiách</li> </ul>

## Strategická časť

Obsahuje stratégiu rozvoja mesta zostavenú do Hierarchie strategických cieľov. Jej obsahom je vízia, prioritné oblasti, špecifické ciele, tematické ciele (opatrenia), ktorými sa bude mesto Senica riadiť vo svojom rozvoji, aktivitách a investičných zámeroch v nasledujúcich 7 - 10 rokoch, výhľadovo až do roku 2038. Vízia popisuje ideálny stav, ktorý chceme v meste dosiahnuť. Na jej základe a výsledkov SWOT analýzy boli pracovným tímom PHRSR odvodené prioritné oblasti mesta a ciele.

### Hierarchia strategických cieľov mesta Senica

Vízia						
Mesto Senica bude moderné, ekologické a konkurencieschopné mesto s rozvinutou infraštruktúrou a rozmanitosťou služieb. Senica bude zelené mesto so zdravým životným štýlom, garantovanými vzdelávacími a sociálnymi službami, s bohatým športovým a kultúrnym zázemím so zvyšujúcou sa kvalitou života spokojných ľudí, ktorí majú pozitívny vzťah k mestu, vážia si jeho históriu a tradície. Mesto Senica bude otvorenou samosprávou podporujúcou aktívny prístup občanov participujúcich na trvalo udržateľnom rozvoji mesta.						
PRIORITNÉ OBLASTI						
1. Prioritná oblasť		2. Prioritná oblasť		3. Prioritná oblasť		4. Prioritná oblasť
KONKURENCIE SCHOPNÉ MESTO		MESTO ZAMERANÉ NA OBČANA		EFEKTÍVNA SAMOSPRÁVA		EKOLOGICKÉ MESTO
ŠPECIFICKÉ CIELE						
1.1	1.2	1.3	2.1	2.2	3.1	4.1
Podpora hospodárskeho rozvoja mesta	Doprava a technická infraštruktúra	Rozvoj cestovného ruchu	Dostupné služby a vyššia kvalita života	Voľno-časové aktivity	Efektívna otvorená samospráva	Kvalita životného prostredia

Špecifické ciele - opis						
Podpora hospodárskeho rozvoja mesta	Doprava a technická infraštruktúra	Rozvoj cestovného ruchu	Dostupné služby a vyššia kvalita života	Voľno-časové aktivity	Efektívna otvorená samospráva	Kvalita životného prostredia
Podpora podnikateľského prostredia a prílevu investícií s cieľom zvýšiť konkurencieschopnosť mesta so zreteľom na zvyšovanie zamestnanosti.	Zníženie hustoty dopravy nemotorovou dopravou a podporou budovania nadradených cestných komunikácií. Udržiavať a skvalitňovať štandard technickej infraštruktúry so zreteľom na bezpečnosť a pohodlie občana a zvýšenia konkurencieschopnosti mesta v regióne.	Koncepčne riešený rozvoj kvalitných služieb a produktov cestovného ruchu mesta Senica v nadväznosti na región, investície do RO Kunovská priehrada ako centra cestovného ruchu mesta Senica a východzieho bodu do regiónu.	Zvyšovanie vzdelanostnej úrovne obyvateľov skvalitňovaním vzdelávacieho procesu a podporou celoživotného vzdelávania.  Skvalitnenie a rozšírenie ponuky garantovaných sociálnych služieb a podpora zdravého životného štýlu s dôrazom na všetky skupiny obyvateľstva.	Kvalitné podmienky pre aktívny oddych a kultúrne využitie všetkých vekových skupín obyvateľov rozšírením a skvalitnením ponuky športových aktivít, kultúrnych podujatí, investíciami do športovej a kultúrnej infraštruktúry, ochranou pamiatok a kultúrneho dedičstva mesta.  Podpora a tvorba podujatí so zameraním na deti a mládež.	Transparentná samospráva so vzdelanými a kvalifikovanými zamestnancami poskytujúca nové elektronické služby pre obyvateľov, otvorená samospráva podporujúca tretí sektor, občiansku participáciu a spoluprácu s okolitými obcami zameranú na rozvoj mesta a regiónu.	Ekologicky zmysľajúce mesto so systémovými riešeniami zhodnocovania odpadov zameranými na recykláciu, s energeticky efektívnymi verejnými budovami, s novými a revitalizovanými oddychovými zónami a rozširujúcou sa zeleňou zmiernujúcimi negatívne dopady zmeny klímy.  Mesto a občania podporujúci ochranu a zachovanie prírody so zreteľom na kvalitu životného prostredia a udržanie ekologickej rovnováhy.

Tematické ciele (Opatrenia)						
1.1.1	1.2.1	1.3.1	2.1.1	2.2.1	3.1.1	4.1.1
Podpora a rozvoj podnikania	Bezpečná a ekologická doprava	Koncepčný prístup k rozvoju cestovného ruchu	Podpora kvalitného vzdelávania	Rozvoj športu a športovej infraštruktúry	Inteligentná samospráva	Odpadové hospodárstvo
	1.2.2	1.3.2	2.1.2	2.2.2	3.1.2	4.1.2
	Rozvoj technickej infraštruktúry	Budovanie centra rekreačného turizmu	Garantované sociálne služby	Rozvoj kultúrnej infraštruktúry a ponuky kultúrnych podujatí	Samospráva, tretí sektor a komunitný rozvoj	Znižovanie energetickej náročnosti verejných budov
			2.1.3	2.2.3	3.1.3	4.1.3
			Zdravý životný štýl	Podpora aktivít pre mládež	Občianska participácia	Zelené mesto
					3.1.4	4.1.4
					Partnerské mesto	Ochrana prírody, životného prostredia a ekologická stabilita územia

## Špecifikácia tematických cieľov

<b>1. Prioritná oblasť</b>
<b>KONKURENCIESCHOPNÉ MESTO</b>

<b>Špecifický cieľ</b>	<b>1.1 Podpora hospodárskeho rozvoja mesta</b>
<b>Tematický cieľ/Opatrenie</b>	<b>1.1.1 Podpora a rozvoj podnikania</b>
<ul style="list-style-type: none"> <li>● Vytvárať podmienky v meste pre príchod zahraničných a domácich investorov a zvýšenie zamestnanosti v meste.</li> <li>● Podporovať rozvoj priemyselných aktivít bez ekologických rizík.</li> <li>● Tvorba optimálnych podmienok, budovanie a údržba technickej infraštruktúry v obchodných a priemyselných častiach mesta.</li> <li>● Propagácia miestnych podnikateľov a výrobkov, podpora výrobcov zameraných na tradičné a originálne produkty a tradičnú výrobu.</li> <li>● Stimulácia podnikateľského prostredia komunikáciou a kooperáciou s podnikateľmi.</li> </ul>	

<b>Špecifický cieľ</b>	<b>1.2 Doprava a technická infraštruktúra</b>
<b>Tematický cieľ/Opatrenie</b>	<b>1.2.1 Bezpečná a ekologická doprava</b>
<ul style="list-style-type: none"> <li>● Zvýšiť atraktivnosť cyklo dopravy prostredníctvom budovania komplexnej siete bezpečných cyklotrás s doplnkovou cyklistickou infraštruktúrou prepájajúcou obytné časti s obchodno-obslužnými a priemyselnými časťami mesta v nadväznosti na autobusovú a železničnú prepravu.</li> <li>● Zvýšiť podiel užívateľov nemotorovej dopravy.</li> <li>● Spolupracovať na rozvoji a budovaní regionálnych cykloturistických a cyklo dopravných trás.</li> <li>● Zvyšovanie bezpečnosti na pozemných komunikáciách prostredníctvom údržby, rekonštrukcie a výstavby nových cestných komunikácií a chodníkov.</li> <li>● Aktívnou spoluprácou cielene podporovať budovanie nadradených cestných koridorov znižujúcich automobilovú dopravu v centre mesta.</li> </ul>	
<b>Tematický cieľ/Opatrenie</b>	<b>1.2.2 Rozvoj technickej infraštruktúry</b>
<ul style="list-style-type: none"> <li>● Rekonštrukcia a modernizácia verejného osvetlenia a jeho dobudovanie podľa potrieb obyvateľstva.</li> <li>● Vytvorenie podmienok pre rozvoj hromadnej bytovej výstavby.</li> <li>● Zvýšenie bezpečnosti obyvateľov a ochrany majetku občanov i mesta.</li> <li>● Zlepšovanie stavu budov v majetku mesta.</li> <li>● Rozšírenie verejnej mestskej siete a smart technických rozvojových opatrení.</li> </ul>	

<b>Špecifický cieľ</b>	<b>1.3 Rozvoj cestovného ruchu</b>
<b>Tematický cieľ/Opatrenie</b>	<b>1.3.1 Konceptný prístup k rozvoju cestovného ruchu</b>
<ul style="list-style-type: none"> <li>● Konceptný a koordinovaný prístup k rozvoju cestovného ruchu v meste a príľahlom regióne s cieľom lepšieho využívania jeho potenciálu a zvyšovania konkurencieschopnosti v porovnaní s okolitými regiónmi.</li> <li>● Rozšíriť a profesionalizovať služby turistickej informačnej kancelárie, strategicky pristupovať k tvorbe nových a ponuke existujúcich turistických produktov a spolupracovať s obcami regiónu, OOCR Záhorie a Kopanice a podnikateľmi z oblasti cestovného ruchu.</li> <li>● Podporovať budovanie nových turistických atrakcií, doplnkovej infraštruktúry cestovného ruchu.</li> </ul>	
<b>Tematický cieľ / Opatrenie</b>	<b>1.3.2 Budovanie centra rekreačného turizmu</b>
<ul style="list-style-type: none"> <li>● Investície do skvalitnenia služieb a turistickej infraštruktúry RO Kunovská priehrada.</li> <li>● Rozšírenie ponuky služieb, atrakcií, ponuky podujatí a konceptné zatraktívnenie prostredia RO.</li> <li>● Cielene propagovať RO ako ideálne rekreačné zázemie a východzí bod pre turistické a cykloturistické výlety do regiónu.</li> <li>● Tvorba aktivít pre celoročné využitie RO v prospech mesta na podporu rozvoja cestovného ruchu, prílevu financií a tvorbu pracovných miest.</li> </ul>	

**2. Prioritná oblasť****MESTO ZAMERANÉ NA OBČANA**

<b>Špecifický cieľ</b>	<b>2.1 Dostupné služby a vyššia kvalita života</b>
<b>Tematický cieľ/Opatrenie</b>	<b>2.1.1 Podpora kvalitného vzdelávania</b>
<ul style="list-style-type: none"> <li>• Zvýšiť úroveň a dostupnosť vzdelávania prostredníctvom investícií do infraštruktúry predškolských a školských zariadení v meste, skvalitňovať a modernizovať vzdelávací proces materiálno-technickým vybavením odborných učebni základných škôl a zavádzaním nových procesov, zvýšiť odbornú kvalifikáciu zamestnancov v školstve.</li> <li>• Posilniť inštitucionálnu kooperáciu za účelom výmeny skúsenosti posilňovania a overovania nadobudnutých kompetencií žiakov a pedagógov, prepojenia vzdelávania a pracovného trhu.</li> <li>• Podporovať vzdelávacie aktivity v rámci programov celoživotného vzdelávania s cieľom lepšieho uplatnenia sa na trhu práce a zvýšenia kvality života.</li> </ul>	
<b>Tematický cieľ/Opatrenie</b>	<b>2.1.2 Garantované sociálne služby</b>
<ul style="list-style-type: none"> <li>• Ponúknuť obyvateľom všetkých skupín kvalitné a garantované sociálne služby s kvalifikovaným personálom a s profesionálnym prístupom.</li> <li>• Zvyšovanie kvality a humanizácia poskytovaných služieb prostredníctvom rekonštrukcie objektov a modernizáciou vybavenia.</li> <li>• Dosiahnuť debariérizáciu verejných inštitúcií a priestorov v meste.</li> <li>• Tvorba nových sociálnych služieb vykonávaných na komunitnej báze formou podporovaného bývania.</li> <li>• Podporovať zotrvanie klienta v prirodzenom prostredí rozvojom a rozširovaním terénnych služieb a budovaním ambulantných služieb.</li> <li>• Podporovať zosúladenie rodinného a pracovného života rodičov udržiavaním prevádzky mestských jaslí.</li> <li>• Predchádzať krízovým situáciám a sociálnemu vylúčeniu znevýhodnených skupín obyvateľstva, podpora ich integrácie v kooperácii s ÚPSVaR, ZSS, DS, DD a i.</li> <li>• Zabezpečovať informovať občanov o sociálnych službách.</li> </ul>	
<b>Tematický cieľ/Opatrenie</b>	<b>2.1.3 Zdravý životný štýl</b>
<ul style="list-style-type: none"> <li>• Dosiahnuť zlepšenie zdravia obyvateľstva osvetou a prevenciou.</li> <li>• Zvýšiť kvalitu podmienok poskytovania zdravotnej starostlivosti investíciami do zdravotnej infraštruktúry a skvalitňovaním ponuky služieb.</li> <li>• Podporiť vyšší počet lekárov na počet obyvateľov mesta.</li> <li>• Podporovať osvetu, prevenciu a programy v oblasti fyzického a mentálneho zdravia pre všetky vekové kategórie</li> </ul>	

<b>Špecifický cieľ</b>	<b>2.2 Voľno-časové aktivity</b>
<b>Tematický cieľ/Opatrenie</b>	<b>2.2.1 Rozvoj športu, športovej a voľnočasovej infraštruktúry</b>
<ul style="list-style-type: none"> <li>• Podporiť aktívny oddych a šport investíciami do novej a existujúcej športovej infraštruktúry.</li> <li>• Rozšíriť ponuku športov budovaním areálov so zameraním na outdoorové a streetové športy.</li> <li>• Podporiť rozvoj telesnej kultúry ponukou športových podujatí pre všetky vekové kategórie obyvateľov (so zreteľom na seniorov a mládež).</li> <li>• Podporovať značku mesta kvalitnou organizáciou a propagáciou tradičných športových podujatí okresného, národného a medzinárodného významu.</li> </ul>	
<b>Tematický cieľ/Opatrenie</b>	<b>2.2.2 Rozvoj kultúrnej infraštruktúry a ponuky kultúrnych podujatí</b>
<ul style="list-style-type: none"> <li>• Podporiť kvalitu kultúry investíciami do existujúcej kultúrnej infraštruktúry.</li> <li>• Zvýšiť spokojnosť občanov všetkých generácií s ponukou a kvalitou kultúrnych podujatí.</li> <li>• Podporovať značku mesta kvalitnou organizáciou a propagáciou tradičných kultúrnych a kultúrno-spoločenských podujatí mestského, regionálneho, národného a medzinárodného významu.</li> <li>• Podpora, starostlivosť a zachovanie hmotného a duchovného kultúrneho dedičstva v meste obnovou a ochranou pamiatkových objektov, výskumom, tvorbou zbierkového fondu, archívu a tvorbou muzeálnych expozícií a výstav.</li> </ul>	
<b>Tematický cieľ/Opatrenie</b>	<b>2.2.3 Podpora aktivít pre mládež</b>
<ul style="list-style-type: none"> <li>• Zvýšiť spokojnosť mladých ľudí s možnosťami trávenia voľného času.</li> <li>• Rozšíriť ponuku kultúrnych, športových a spoločenských podujatí pre mládež.</li> <li>• Podporovať investície do centier pre mládeže.</li> <li>• Podporovať status študentského parlamentu a účasť mládeže na veciach verejných.</li> </ul>	

<b>3. Prioritná oblasť</b>
<b>EFEKTÍVNA SAMOSPRÁVA</b>

<b>Špecifický cieľ</b>	<b>3.1 Efektívna otvorená samospráva</b>
<b>Tematický cieľ/Opatrenie</b>	<b>3.1.1 Inteligentná samospráva</b>
<ul style="list-style-type: none"> <li>• Zavedenie a poskytovanie nových e-služieb pre obyvateľov.</li> <li>• Zavádzanie nových služieb, AI, smart systémov a nástrojov na podporu efektívnej verejnej správy.</li> <li>• Posilňovanie inštitucionálnych a administratívnych kapacít vzdelávaním.</li> <li>• Inovovať a skvalitniť procesy a formy informovanosti obyvateľov.</li> <li>• Zlepšovať podmienky transparentnosti v meste.</li> </ul>	
<b>Tematický cieľ/Opatrenie</b>	<b>3.1.2 Samospráva, tretí sektor a komunitný rozvoj</b>
<ul style="list-style-type: none"> <li>• Rozvíjať a udržiavať nástroje podpory tretieho sektora a komunitného rozvoja (Fond PRO SENICA, participatívny rozpočet, denné centrá a i.).</li> <li>• Spolupracovať s tretím sektorom na rozvojových aktivitách mesta a projektoch zvyšujúcich kvalitu života občanov.</li> <li>• Oceňovať aktivity tretieho sektora, občianskej participácie a občanov.</li> </ul>	
<b>Tematický cieľ/Opatrenie</b>	<b>3.1.3 Občianska participácia</b>
<ul style="list-style-type: none"> <li>• Podporou účasti verejnosti na správe verejných vecí docieľiť vyššiu kvalitu rozhodnutí mesta a ich lepšiu akceptáciu občanmi.</li> <li>• Zvýšiť počet občianskych aktivít a participáciu tretieho sektora na rozvoji mesta.</li> <li>• Aktivizovať a podporovať status dobrovoľníctva.</li> <li>• Zvyšovať záujem občanov o témy a ciele politik Európskej únie a pocit euroobčianstva.</li> </ul>	
<b>Tematický cieľ/Opatrenie</b>	<b>3.1.4 Partnerské mesto</b>
<ul style="list-style-type: none"> <li>• Spolupracovať s obcami a mestami regiónu, partnerskými mestami, VUC, cezhraničnými partnermi, organizáciami a inštitúciami s regionálnou pôsobnosťou na trvalo udržateľnom rozvoji, integrovaných rozvojových zámeroch, podpore cestovného ruchu, zachovaní kultúrneho dedičstva a tradíciách mesta, okresu Senica a prihraničného územia.</li> <li>• Podporovať a zapájať sa do medzinárodnej spolupráce na úrovni európskych projektov, nadväzovanie kontaktov s cieľom výmeny skúseností, rozvojových aktivít mesta.</li> </ul>	

<b>4. Prioritná oblasť</b>
<b>EKOLOGICKÉ MESTO</b>

<b>Špecifický cieľ</b>	<b>4.1 Kvalita životného prostredia</b>
<b>Tematický cieľ/Opatrenie</b>	<b>4.1.1 Odpadové hospodárstvo</b>
<ul style="list-style-type: none"> <li>• Riešenia komplexného systému nakladania s odpadmi, investície do výstavby a rozšírenia zariadení na triedenie, separovanie, materiálne a energetické zhodnocovanie odpadov.</li> <li>• Zvyšovať povedomie obyvateľstva a zainteresovanej verejnosti o možnostiach nakladania s odpadmi. Organizovanie informačných kampaní: <ul style="list-style-type: none"> <li>- predchádzanie vzniku odpadov,</li> <li>- ovplyvňovanie (znižovanie) nadmernej spotreby,</li> <li>- zameraných na zvyšovanie % vytriedenosti odpadov</li> <li>- výchova a vzdelávanie detí v oblasti odpadov,</li> <li>- zmena negatívneho postoja obyvateľstva k zariadeniam na energetické zhodnocovanie odpadov s pridruženým benefitom pre mesto.</li> </ul> </li> </ul>	
<b>Tematický cieľ/Opatrenie</b>	<b>4.1.2 Znižovanie energetickej náročnosti verejných budov</b>
<ul style="list-style-type: none"> <li>• Zníženie spotreby energie verejných budov.</li> </ul>	
<b>Tematický cieľ/Opatrenie</b>	<b>4.1.3 Zelené mesto</b>
<ul style="list-style-type: none"> <li>• Regenerácia a rozširovanie zelených plôch so zdravotno-rekreačnou a ekologicko-stabilizačnou funkciou.</li> <li>• Lepšia kvalita života obyvateľov sídlisk prostredníctvom revitalizácie vnútroblokov so zameraním na komunitné zdieľanie verejného priestoru.</li> <li>• Zavádzanie prvkov zelenej a modrej infraštruktúry na zvýšenie odolnosti mestského prostredia voči negatívnym dopadom zmeny klímy.</li> <li>• Ochrana miestnych pamätných stromov.</li> </ul>	

<ul style="list-style-type: none"> <li>• Sanácia a ozdravenie verejnej zelene.</li> <li>• Udržiavanie a zvyšovanie biodiverzity urbánneho prostredia.</li> </ul>	
<b>Tematický cieľ/Opatrenie</b>	<b>4.1.4 Adaptačné opatrenia, ochrana životného prostredia a ekologická stabilita územia</b>
<ul style="list-style-type: none"> <li>• Ochrana a obnova biodiverzity a prvkov regionálneho a miestneho územného systému ekologickej stability.</li> <li>• Adaptačné opatrenia na nepriaznivé dôsledky zmeny klímy, zlepšenie kvality ovzdušia, ochrana pôdy a udržanie vody v krajine ekosystémovými prvkami.</li> <li>• Zvyšovanie povedomia a aktívny prístup občanov k ochrane prírody.</li> </ul>	

## Programová časť

Obsahuje zoznam opatrení a aktivít na zabezpečenie realizácie programu rozvoja obce a zoznam hlavných ukazovateľov prioritných oblastí.

Nastavenie aktivít odzrkadľuje stanovené tematické ciele, zároveň zohľadňuje požiadavky členov pracovných skupín a verejnosti na základe výsledkov realizovaného dotazníkového prieskumu.

Nosné projektové zámery mesta budú uvedené v Súhrnnom prehľade projektových zámerov mesta, ktorý bude tvoriť prílohu PHRSR po aktualizácii v roku 2027 v nadväznosti na pripravované nové programové a volebné obdobie. Súhrnný prehľad predstavuje zásobník projektových aktivít, z ktorého vychádza Akčný plán projektov mesta na najbližší rok + 2 roky.

V prehľade opatrení, projektov a aktivít sa nachádza skupina prierezových aktivít, ktoré korešpondujú a sú monitorované pre dve opatrenia. Ide o skupinu aktivít zameraných na rekonštrukcie objektov a znižovanie energetickej náročnosti budov v opatreniach 2.1.1, 2.1.2, 2.1.3, 2.2.1, 2.2.2, ktoré zároveň súvisia s opatrením 4.1.2 Znižovanie energetickej náročnosti verejných budov a napĺňajú jeho hlavný ukazovateľ. S prierezovými témami pracujú opatrenia v rámci 1.2.2, 1.3.2 v kombinácii 3.1.1. Zavádzanie inovatívnych digitálnych riešení a smart systémov má často dopad na technické zariadenia využívajúce nový systém.

Nosné investičné projekty a projektové zámery sú podrobne uvedené v prílohe Plánované investície z externých zdrojov 2026 - 2032.

### Prehľad opatrení, projektov, aktivít a oblastí podľa prioritných oblastí

1. Prioritná oblasť KONKURENCIESCHOPNÉ MESTO	
Opatrenie	Projekt / aktivita / oblasť
1.1.1 Podpora a rozvoj podnikania	Rozvoj priemyselných a obchodných zón investíciami do infraštruktúry
	Podpora príchodu domácich a zahraničných investorov lobingom a komunikáciou s investormi
	Propagácia podnikateľov (malých, stredných, veľkých podnikov)
	Aktívna spolupráca a stretnutia s podnikateľským sektorom
1.2.1 Bezpečná a ekologická doprava	Cyklodoprava a doplnková cyklistická infraštruktúra v meste
	Štúdia a značenie regionálnych turistických a dopravných cyklotrás
	Osvetové kampane a podporné služby zamerané na nemotorovú dopravu ( Bikesharing, Týždeň mobility, Do práce na bicykli, kampane a i.)
	Údržba miestnych komunikácií
	Výstavba a rekonštrukcia chodníkov
	Výstavba a rekonštrukcia parkovísk
	Komunikácia a lobing s VUC, slovenskou správou ciest, ministerstvom dopravy, vládou SR s cieľom vybudovať a rekonštruovať nadradené cestné komunikácie, prepojenie ciest II/500 a III/1149, most, obchvat
1.2.2 Rozvoj technickej infraštruktúry	Rekonštrukcia, modernizácia a budovanie nového verejného osvetlenia
	Nákup pozemkov, objektov, projektové dokumentácie – rozvoj mesta
	Aktualizácia územného plánu mesta
	Revitalizácie verejných priestranstiev v zastavanom území mesta - koncepcia
	Revitalizácie verejných priestranstiev v zastavanom území mesta - realizácia
	Investície do modernizácie, rekonštrukcie a opráv budov a majetku mesta (nie prioritou znižovanie energetickej náročnosti)
	Zvyšovanie bezpečnosti a poriadku v meste
	Budovanie neverejnej mestskej siete
Prierezové aktivity z opatrenia 3.1.1. Inteligentná samospráva	
	Koncepcia cestovného ruchu mesta Senica
	Zvyšovanie kvalifikácie zamestnancov TIK a rozšírenie ponuky TIK

<b>1.3.1 Konceptný prístup k rozvoju cestovného ruchu</b>	Budovanie doplnkovej turistickej infraštruktúry a tvorba nových atrakcií cestovného ruchu
	Publicita a propagácia, účasť na veľtrhoch cestovného ruchu, podujatiach
<b>1.3.2 Budovanie centra rekreačného turizmu</b>	Investície do ubytovacích zariadení v RO Kunovská priehrada
	Investície do drobnej, doplnkovej infraštruktúry a atrakcií cestovného ruchu v RO Kunovská priehrada
	Marketing a propagácia, organizácia podujatí v RO Kunovská priehrada
	Riešenie bezpečnosti a parkovacieho systému v RO
	Prierezové aktivity z opatrenia 3.1.1. Inteligentná samospráva

<b>2. Prioritná oblasť MESTO ZAMERANÉ NA OBČANA</b>	
<b>Opatrenie</b>	<b>Projekt/aktivita</b>
<b>2.1.1 Podpora kvalitného vzdelávania</b>	Rekonštrukcie a znižovanie energetickej náročnosti budov materských a základných škôl, investície do modernizácie a opráv školských budov
	Modernizácia materiálo – technického vybavenia materskej školy
	Modernizácia materiálo – technického vybavenia odborných učební základných škôl, zriaďovanie nových odborných učební
	Modernizácia a rozširovanie športových a voľnočasových areálov škôl
	Rozširovanie kamerového systému na základných školách
	Zvyšovanie kvalifikácie zamestnancov, výmena skúseností inštitucionálnou kooperáciou, rozširovanie ponuky výchovno–vzdelávacieho procesu pre deti a žiakov formou realizácie projektov z externých zdrojov
<b>2.1.2 Garantované sociálne služby</b>	Vzdelávanie odborných a administratívnych zamestnancov inštitúcií poskytujúcich sociálne a zdravotné služby
	Podpora vzájomnej spolupráce a organizácia stretnutí s cieľom výmeny skúseností inštitúcií poskytujúcich sociálne a zdravotné služby (Deň sociálnych pracovníkov a i.)
	Rekonštrukcia objektov a modernizácia vybavenia sociálnych zariadení
	Debarierizácia verejných inštitúcií a priestorov v meste
	Podporované bývanie
	Podpora zosúladenia rodinného a pracovného života obyvateľov
	Zariadenie sociálnych služieb pre ľudí bez domova, osamelých rodičov
	Vyššia kvalita a rozširovanie terénnych a ambulatných služieb – vzdelávanie, modernizácia vybavenia a zázemia
	Využívanie nástrojov APTP pre zaevidovaných uchádzačov o zamestnanie
	Zamestnávanie občanov so zníženou pracovnou schopnosťou (sociálny podnik, chránená dielňa a i.)
Informovanosť občana - pravidelná propagácia a publicita sociálnych služieb	
<b>2.1.3 Zdravý životný štýl</b>	Investície do budovy a zariadenia Polikliniky, n.o.
	Aktivity podporujúce príchod nových lekárov do mesta a vyšší počet poskytovaných zdravotných služieb
	Podpora a organizácia osvetu, prevencie a programov v oblasti mentálneho a fyzického zdravia pre všetky vekové kategórie
<b>2.2.1 Rozvoj športu, športovej a voľnočasovej infraštruktúry</b>	Investície do športovej infraštruktúry v majetku mesta (priorita zimný štadión, športová hala, kúpalisko)
	Budovanie atletického športového areálu na ZŠ V. Paulínyho-Tótha
	Vonkajšie fitness pre seniorov
	Rekonštrukcia a údržba detských ihrísk
	Budovanie infraštruktúry zameranej na outdoorové streetové športy
Podporovať a zvyšovať úroveň tradičných športových podujatí	
<b>2.2.2 Rozvoj kultúrnej infraštruktúry a ponuky kultúrnych podujatí</b>	Modernizácia amfiteátra Senica
	Zníženie energetickej náročnosti budovy Domu kultúry Senica
	Zníženie energetickej náročnosti budovy Domu kultúry Kunov
	Modernizácia, rekonštrukcia a opravy budov kultúrnej infraštruktúry a ich technického zázemia v správe MsKS

	Nákup technického zabezpečenia externých kultúrnych podujatí
	Pravidelné sprístupnenie technickej pamiatky Škodáčkovho mlyna v Čáčove
	Múzeum židovskej kultúry - vysunutá expozícia Múzea Senica
	Investície do obnovy a zachovania pamiatok v evidencii pamätihodností mesta
	Rekonštrukcia Notárskeho domu Čáčov
	Múzeum Senica - rozširovanie zbierok, výskum, organizácia výstav
	Evidovanie pamätihodností mesta za účelom ich ochrany, starostlivosti, zachovanie, obnovu a prezentáciu
	Podporovať a zvyšovať úroveň tradičných kultúrnych podujatí
<b>2.2.3 Podpora aktivít pre mládež</b>	Kultúrne, športové, spoločenské a vzdelávacie podujatia pre mládež (Kivik, CVČ, Študentský parlament a i.)
	Podporovať funkčnosť Študentského parlamentu, zvýšiť komunikáciu s mládežou, propagácia mládežníckych aktivít, podporovať kofinancovanie projektov realizovaných mládežou a pre mládež

<b>3. Prioritná oblasť EFEKTÍVNA SAMOSPRÁVA</b>	
<b>Opatrenie</b>	<b>Projekt/aktivita</b>
<b>3.1.1 Inteligentná samospráva</b>	Rozširovanie e-služieb
	Rozširovanie GIS mesta
	Zavádzanie nových služieb, AI, smart systémov a nástrojov
	Zvyšovanie kyberbezpečnosti
	Redesign web stránky s inováciou obsahu
	Komunikačná stratégia mesta
	Zriadenie klientskeho centra
	Prieskumy spokojnosti obyvateľov (min. 1x rok)
	Vzdelávanie zamestnancov, zvyšovanie odbornosti, mentálnej odolnosti a podpora profesionálneho rastu
<b>3.1.2 Samospráva, tretí sektor a komunitný rozvoj</b>	Finančná podpora prostredníctvom fondu PRO SENICA
	Financovanie športových klubov v meste Senica
	Materiálno-technická podpora a priestorové zázemie organizácií tretieho sektora v denných centrách
	Oceňovanie a publicita osobností, združení, klubov a i. v oblasti športu, kultúry a vzdelávania, oceňovanie a zviditeľnenie aktivít tretieho sektora, občianskej participácie a občanov
<b>3.1.3 Občianska participácia</b>	Participatívny rozpočet
	Nová koncepcia participatívneho rozpočtu mesta
	Aktivizovať občanov k účasti na veciach verejných (komunikácia a stretnutia s poslancami, stretnutia mestských výborov, participatívne rozhodovanie o rozvojových zámeroch mesta)
	Verejné prerokovania rozvojových tém, stretnutia predstaviteľov mesta s občanmi
	Podpora statusu dobrovoľníctva v meste a aktívna spolupráca s dobrovoľníckymi organizáciami a ich podpora
	Podpora európskej súdržnosti - projekt Europe Direct Centrum
<b>3.1.4 Partnerské mesto</b>	Projekty cezhraničnej spolupráce
	Aktivity na podporu a rozvoj spolupráce s partnerskými mestami
	Rozvojová územná spolupráca na regionálnej, národnej a medzinárodnej úrovni

4. Prioritná oblasť ENVIRONMENTÁLNA	
Opatrenie	Projekt/aktivita
4.1.1 Odpadové hospodárstvo	Triedenie komunálneho odpadu
	Odpadové stojiská - revitalizácie, rekonštrukcie, budovanie nových
	Koncepcia odpadových stojísk
	Zvýšenie podielu separovaného odpadu - osvetové aktivity, motivačné programy, workshopy, vzdelávanie
4.1.2 Znižovanie energetickej náročnosti verejných budov	Znižovanie energetickej náročnosti budov v majetku mesta (priorita Mestský úrad)
	Prierezové aktivity z opatrenia 2.1.1 Podpora kvalitného vzdelávania, 2.1.2 Garantované sociálne služby, 2.1.3 Zdravý životný štýl, 2.2.1 Rozvoj športu a športovej infraštruktúry, 2.2.2 Rozvoj kultúrnej infraštruktúry a ponuky kultúrnych podujatí
4.1.3 Zelené mesto	Zavádzanie prvkov zelenej a modrej infraštruktúry na zvýšenie odolnosti mestského prostredia voči negatívnym dopadom zmeny klímy a estetizácia verejných priestorov - koncepcia
	Zavádzanie prvkov zelenej a modrej infraštruktúry na zvýšenie odolnosti mestského prostredia voči negatívnym dopadom zmeny klímy a estetizácia verejných priestorov - realizácia
	Revitalizácia a rozširovanie parkových a zelených plôch (stromoradia, zelené pásy a i.)
	Obnova mestského parku
	Ochrana a ošetrovanie miestnych pamätných stromov
	Arboristické zásahy na verejnej zeleni a zeleni špecifických areálov
4.1.4 Adaptačné opatrenia, ochrana životného prostredia a ekologická stabilita územia	Štúdia protipovodňových opatrení
	Regenerácia vnútroblokov sídlisk s využitím prvkov zelenej infraštruktúry a vodozadržných opatrení
	Rekonštrukcia námestia s využitím prvkov vodozadržných opatrení, zelenej či modrej infraštruktúry
	Rekultivácia toku rieky Teplica a jej brehov s dôrazom na zachovanie meandrov a ochranu jej biodiverzity
	Opatrenia proti vodnej erózii, úbytku pôdy a rýchlemu odtoku vody z územia
	Informovanosť občana - osvetové aktivity, motivačné programy workshop, vzdelávanie, EKO DEŇ, EKOTOP FILM

#### Zoznam hlavných ukazovateľov prioritných oblastí PHRSR

Tabuľka Zoznam hlavných ukazovateľov prioritných oblastí PHRSR stanovuje hlavné ukazovatele výstupu prioritných oblastí a opatrení, ktoré chce mesto ku koncu monitorovaného obdobia do roku 2032 (n+2) dosiahnuť. Čiastkové ukazovatele jednotlivých projektových aktivít sú navrhnuté v Súhrnnom prehľade projektových zámerov mesta. Budú monitorované v prípade, ak bude daná aktivita súčasťou Akčného plánu.

1. Prioritná oblasť KONKURENCIE SCHOPNÉ MESTO					
Opatrenie	Hlavný ukazovateľ výstupy prioritnej oblasti	Informačný zdroj	Merná jednotka	Východisková hodnota 2025	Cieľová hodnota 2032 (n+2)
1.1.1 Podpora a rozvoj podnikania	Etablovaní investori v PZ	MsÚ	počet	8	-
	Počet ekonomických subjektov	Infostat, Finreg	počet	4 886	-
	Počet UoZ mesto	UPSVaR	osoby	516 (k 31.12.2024)	-
1.2.1 Bezpečná a ekologická doprava	Dĺžka nových úsekov cyklistických komunikácií	MsÚ	km	0	-

	Počet vytvorených prvkov doplnkovej cyklistickej infraštruktúry	MsÚ	počet	0	-
1.2.2 Rozvoj technickej infraštruktúry	Projekty v oblasti zvyšovania bezpečnosti a informačnej infraštruktúry	MsÚ MsP	počet	0	3
1.3.1 Koncepčný prístup k rozvoju cestovného ruchu	Nové služby v oblasti cestovného ruchu	MsÚ TIK RSMS	počet	0	3
1.3.2 Budovanie centra rekreačného turizmu	Nové produkty v oblasti cestovného ruchu	MsÚ	počet	0	4

## 2. Prioritná oblasť MESTO ZAMERANÉ NA OBČANA

Opatrenie	Hlavný ukazovateľ výstupy prioritnej oblasti	Informačný zdroj	Merná jednotka	Východisková hodnota 2025	Cieľová hodnota 2032
2.1.1 Podpora kvalitného vzdelávania	Projekty na rekonštrukciu a znižovanie energetickej náročnosti budov materských a základných škôl, investície do modernizácie a opráv školských budov	MsÚ ZŠ MŠ	počet	0	4
2.1.2 Garantované sociálne služby	Počet nových a inovovaných sociálnych služieb	Inštitúcie poskytujúce sociálne a zdravotné služby	počet	0	4
2.1.3 Zdravý životný štýl	Osvetové a informačné aktivity na podporu zdravia obyvateľov	MsÚ o.z. inštitúcie poskytujúce zdravotné služby	počet	0	7
2.2.1 Rozvoj športu a športovej infraštruktúry	Investičné aktivity v oblasti športovej infraštruktúry	MsÚ RSMS MPS	€	0	-
	Kvalita a ponuka športovej infraštruktúry	MsÚ - dotazník	% spokojných respondentov	21,74	35
2.2.2 Rozvoj kultúrnej infraštruktúry a ponuky kultúrnych podujatí	Investičné aktivity v oblasti kultúrnej infraštruktúry	MsÚ MsKS	€	0	-
	Kvalita, ponuka a návštevnosť kultúrnych podujatí	MsÚ - dotazník	% spokojných respondentov	22,00	35
2.2.3 Podpora aktivít pre mládež	Počet projektov zameraných na mládež Cieľová skupina 13 – 30 rokov	MsÚ	počet	15	-

3. Prioritná oblasť EFEKTÍVNA SAMOSPRÁVA					
Opatrenie	Hlavný ukazovateľ výstupy prioritnej oblasti	Informačný zdroj	Merná jednotka	Východisková hodnota 2025	Cieľová hodnota 2032
3.1.1 Inteligentná samospráva	Počet nových služieb, AI, smart systémov a nástrojov	MsÚ	počet	0	-
	Kvalita a efektívnosť práce samosprávy	MsÚ - dotazník	% spokojných respondentov	32,3	35
3.1.2 Samospráva, tretí sektor a komunitný rozvoj	Počet podporených projektov z Fondu PRO SENICA	MsÚ	Počet projektov	0	-
3.1.3 Občianska participácia	Podnety od občanov	MsÚ Mestské výbory	Počet podnetov	0	-
	Verejné prerokovania rozvojových tém	MsÚ	osoba	0	7
3.1.4 Partnerské mesto	Počet projektov realizovaných na princípe partnerstva	MsÚ	Počet projektov	0	10

4. Prioritná oblasť ENVIRONMENTÁLNA					
Opatrenie	Hlavný ukazovateľ výstupy prioritnej oblasti	Informačný zdroj	Merná jednotka	Východisková hodnota 2025	Cieľová hodnota 2032
4.1.1 Odpadové hospodárstvo	Zvýšenie podielu vyseparovaného odpadu	TS	%	55	65
4.1.2 Znižovanie energetickej náročnosti verejných budov	Počet realizovaných projektov	MsÚ	počet	0	-
4.1.3 Zelené mesto	Počet realizovaných prvkov zelenej alebo modrej infraštruktúry	MsÚ	počet	0	-
	Revitalizované alebo vytvorené nové priestranstvá	MsÚ	m <sup>2</sup>	0	-
4.1.4 Adaptačné opatrenia, ochrana životného prostredia a ekologická stabilita územia	Počet realizovaných opatrení ( vodozadržných, protipovodňových a i. )	MsÚ	počet	0	2
	Počet informačných aktivít	Mesto	počet	0	-

## Realizačná časť

Realizačná časť popisuje postup inštitucionálneho a organizačného zabezpečenia realizácie, programu rozvoja obce, systém monitorovania, aktualizácie a hodnotenia plnenia programu na základe stanovených merateľných ukazovateľov. Určuje časový harmonogram realizácie PHRSR. Vecná a časová realizácia jednotlivých projektových zámerov je každoročne stanovená formou akčných plánov, zostavených v súlade s programovým rozpočtom mesta. Súčasťou implementácie programu rozvoja mesta je stručný popis komunikačnej stratégie PHRSR.

### Postup inštitucionálneho a organizačného zabezpečenia realizácie

Garantom plnenia realizácie programu hospodárskeho rozvoja a sociálneho rozvoja je mesto v zastúpení primátora a mestského zastupiteľstva. Dokument odráža potreby mesta a jeho občanov, reflektuje na problémy a aktuálnu situáciu. Preto je dokumentom otvoreným, do ktorého je možné podľa potrieb vstupovať, prehodnocovať ho a aktualizovať.

#### Primátor mesta

- garantuje proces realizácie PHRSR a implementácie akčného plánu
- vyjadruje súhlas s výberom projektových aktivít akčného plánu, jeho zapracovanie do rozpočtu a predloženie na schválenie mestskému zastupiteľstvu
- určuje prioritné zámery v súlade s cieľmi strategicko-časťi a výber projektových zámerov na prípravu žiadostí o NFP z prostriedkov Európskej únie
- podpisuje uznesenia o schválení akčného plánu, monitorovaní PHRSR, aktualizácii a i.

#### Mestské zastupiteľstvo

- 1 x ročne schvaľuje hodnotenie a monitorovanie PHRSR
- podľa potreby schvaľuje aktualizáciu dokumentu, iniciuje jeho strategické hodnotenie
- 1 x ročne schvaľuje akčný plán a rozpočet mesta s rozpočtovými položkami určenými na plnenie aktivít akčného plánu
- schvaľuje spolufinancovanie projektov
- v roku 2033 (n+2 - 2035) schvaľuje záverečné hodnotenie PHRSR

#### Mestské komisie

- prerokujú návrh akčného plánu, prípadne doplnia, navrhnu aktivity

#### Referát regionálneho rozvoja

- koordinuje plnenie aktivít PHRSR na úrovni oddelení
- 1x ročne vypracuje monitorovaciu správu v spolupráci s oddeleniami mestského úradu, mestskými organizáciami a partnermi
- 1x ročne koordinuje prípravu a vypracovanie akčného plánu v súčinnosti s oddeleniami mestského úradu, mestskými organizáciami a partnermi
- v súčinnosti s relevantnými oddeleniami mestského úradu, mestskými organizáciami a partnermi vypracuje projektové zámery nosných aktivít aktuálneho akčného plánu
- realizuje strategické hodnotenie programu rozvoja mesta podľa potreby

- vykonáva aktualizáciu programu rozvoja min. 1x za obdobie platnosti dokumentu alebo podľa potreby
- vypracuje záverečné hodnotenie realizácie programu rozvoja
- zabezpečí realizáciu marketingovej stratégie programu rozvoja
- pripravuje žiadosti o NFP nosných projektov
- zabezpečí implementáciu a monitoring schválených žiadostí o NFP

### **Oddelenia mestského úradu, organizácie mesta**

- 1x ročne navrhnu aktivitu akčného plánu a nosné projektové zámery
- vyčlenia zo svojho rozpočtu prostriedky na realizáciu relevantných aktivít akčného plánu
- zabezpečia monitoring aktivít
- 1x ročne vypracujú podklady pre monitorovaciu správu
- zabezpečia realizáciu relevantných aktivít a dosiahnutie stanovených ukazovateľov
- sú členmi projektových tímov pri realizácii nosných projektových zámerov, podľa potreby zámeru preberajú zodpovednosť za realizáciu jeho čiastkových aktivít

### **Partneri**

Pri plnení cieľov a aktivít programu bude mesto podporovať realizáciu projektov občianskych združení, komunit, neziskových organizácií, klubov, podnikateľského sektora. Nástrojmi podpory sú participatívne finančné nástroje mesta, technická a organizačná pomoc pri zabezpečení aktivít. Zároveň bude mesto hľadať formy novej spolupráce a spoluúčasti partnerov z podnikateľského a tretieho sektora na realizácii rozvojových projektov a aktivít.

- 1x ročne navrhnu aktivitu akčného plánu
- budú členmi projektových tímov (podľa potreby a charakteru nosných zámerov)
- v prípade realizácie aktivít poskytnú podklady pre vypracovanie monitorovacej správy

### **Systém monitorovania a hodnotenia plnenia programu, aktualizácia**

Operatívne hodnotenie a monitoring bude vykonaný 1x ročne v súvislosti s plnením akčného plánu v súčinnosti s dotknutými subjektmi realizujúcimi aktivitu programu. Hodnotiacia/monitorovacia správa bude sledovať príspevok zrealizovaných aktivít k naplneniu špecifických cieľov, zmeny a problémy, bude navrhovať možnosti ich riešenia ako podklad pre prípadnú aktualizáciu dokumentu. Súčasťou monitorovania bude aktualizácia a hodnotenie stavu plnenia nastavených ukazovateľov aktivít akčného plánu. Zároveň bude sledovať priebežné plnenie hlavných ukazovateľov prioritných oblastí.

V súlade so zákonom č. 309/2014 Z. z mesto každoročne do 31. mája zašle Trnavskému samosprávnemu kraju správu o plnení programu rozvoja obce.

Strategické (mimoriadne) hodnotenie PHRSR môže byť vykonané podľa potreby na základe podnetu primátora či mestského zastupiteľstva pri značnom odklone od stanovených cieľov.

Program rozvoja je otvorený živý dokument, je ho možné podľa potrieb aktualizovať. Podnety pre aktualizáciu môžu vyplývať z monitorovacích správ, z požiadaviek subjektov zapojených do realizácie, aktualizované môžu byť konkrétne časti dokumentu vrátane akčného plánu a zásobníku projektov. Aktualizáciu mesto urobí minimálne 1x za stanovené programové obdobie. Aktualizácia podlieha schváleniu mestského zastupiteľstva.

Záverečné hodnotenie bude realizované po ukončení PHRSR v roku 2033. Jeho súčasťou bude vyhodnotenie naplnenia vízie mesta a strategických cieľov na základe dosiahnutia hlavných

ukazovateľov. V závere programového obdobia bude dotazníkový prieskum ako významný podklad k posudzovaniu dosiahnutých zmien.

#### **Plán monitorovania, hodnotenia a aktualizácie PHRSR mesta na roky 2026 - 2032**

Realizácia	Termín
Operatívne hodnotenia a monitorovania	Každoročne do 31. marca
Správa o plnení programu rozvoja obce pre TTSK	Každoročne do 31. mája
Strategické hodnotenie	Podľa potreby
Aktualizácia	Podľa potreby 2027
Záverečné hodnotenie	Do 31. marca 2033

#### **Akčný plán**

Akčný plán tvorí súbor aktivít a projektov, ktoré chce mesto realizovať v nasledujúcom roku na dosiahnutie cieľov prioritných oblastí. Je zostavený zo zásobníka projektových zámerov, ktorý bol vypracovaných na základe požiadaviek pracovných skupín počas prípravy aktualizácie PHRSR. Môže byť priebežne podľa potrieb aktualizovaný.

Obsah akčného plánu je pripravený v spolupráci s oddeleniami mestského úradu, mestských organizácií a partnerov realizácie PHRSR, ktorí budú vyzvaní k predloženiu návrhov aktivít.

Akčný plán sa pripravuje na daný rok s výhľadom na 2 roky (n+ 2). Obsahuje vecný a časový harmonogram realizácie aktivít, rozpočet, zdroj financovania, zodpovedný subjekt a ukazovateľ výstupu aktivity. Je každoročne aktualizovaný a pripravený s priamou väzbou na rozpočet mesta. Navrhnuté aktivity musia deklarovať napĺňanie cieľov prioritných oblastí.

V akčnom pláne sa stanovujú nosné projektové zámery. K nim bude vypracovaný formulár projektového zámeru s fázami realizácie aktivity, zodpovednými osobami a harmonogramom. Akčný plán prerokujú mestské komisie, schvaľuje ho mestské zastupiteľstvo. Akčný plán na rok 2026 tvorí prílohu č. 6 dokumentu.

#### **Harmonogram prípravy akčného plánu**

Realizácia	Termín
Príprava akčného plánu	Každoročne september – október
Schválenie akčného plánu	Každoročne so schvaľovaním rozpočtu mesta

#### **Komunikačná stratégia**

Komunikáciu so zainteresovanými subjektmi realizácie PHRSR zabezpečuje koordinačný tím (referát regionálneho rozvoja) v spoluprácu s oddeleniami. Tvorí ju interná a externá komunikácia.

Interná komunikácia:

- pracovné stretnutia k tvorbe akčného plánu na úrovni vedenia, vedúcich oddelení a vybraných zamestnancov

- pracovné stretnutia k tvorbe rozpočtu a akčného plánu
- zber údajov k monitorovaniu akčného plánu a PHRSR
- zber údajov k aktualizácii programu
- pracovné stretnutie a zber údajov k záverečnému hodnoteniu programu
- informovanosť poslancov a členov mestských komisií

#### Externá komunikácia:

- zber návrhov aktivít akčného plánu
- pracovné stretnutia s mestskými organizáciami a partnermi k tvorbe akčného plánu
- zber údajov k monitorovaniu akčného plánu a PHRSR
- zber údajov k aktualizácii programu
- pracovné stretnutie a zber údajov k záverečnému hodnoteniu programu
- zverejňovanie akčného plánu na web stránke mesta
- zverejňovanie hodnotiacej a monitorovacej správy na web stránke mesta
- výzva na pripomienkovanie pri aktualizácií dokumentu
- verejná prezentácia zrealizovaných aktivít v polovici obdobia
- informovanosť médií o procese a výsledkoch realizácie programu
- prieskum verejnej mienky formou dotazníkov pri záverečnom zhodnotení, alebo podľa potreby

## Záver

<b>Schválenie PHRSR 2026 – 2032 (n+2)</b>	
<b>Dokument</b>	
<b>Názov</b>	Program hospodárskeho rozvoja a sociálneho rozvoja mesta Senica na roky 2026 – 2032 (n+2)
<b>Charakteristika</b>	Program hospodárskeho rozvoja a sociálneho rozvoja mesta Senica na roky 2026 - 2032 (n+2) je strednodobý dokument vypracovaný v súlade so zákonom zákon č. 309/2014 Z. z., ktorým sa mení a dopĺňa zákon č. 539/2008 Z. z o podpore regionálneho rozvoja. Postup vypracovania programového dokumentu sa opiera o Metodikou na vypracovanie Programu hospodárskeho rozvoja a sociálneho rozvoja obce/obcí/VÚC verzia 2.0 zverejnenej vo februári 2015.
<b>Štruktúra</b>	Úvod Analytická časť Strategická časť Programová časť Realizačná časť Finančná časť Záver Prílohy
<b>Spracovanie</b>	
<b>Forma spracovanie</b>	Pracovníci Referátu regionálneho rozvoja MsÚ Senica
<b>Obdobie spracovanie</b>	11/2023 – 11/2025
<b>Riadiaci tím</b>	Mgr. Ľubica Kadlec Melišová, Mgr. Lucia Vajdová, Mgr. Dana Jurková
<b>Pracovný tím strategická časť</b>	Mgr. Ľubica Kadlec Melišová, Mgr. Lucia Vajdová, Mgr. Dana Jurková
<b>Pracovné skupiny, počet členov, stretnutí</b>	1. Výstavba, doprava, životné prostredie počet členov: 23 2. Sociálna oblasť a zdravotníctvo počet členov: 25 3. Kultúra a vzdelávanie počet členov: 46 4. Oddych, šport, cestovný ruch počet členov: 41 5. Verejná správa počet členov: 47 Zoznam členov pracovných skupín je umiestnený v prílohách dokumentu.
<b>Účasť verejnosti</b>	Dotazníkový prieskum 11/2023 Pracovné stretnutie s vedúcimi oddelení a zástupcami organizácií 09/2024 Online dotazníkový prieskum strategickjej časti 10/2025 Prezentácia a prerokovanie strategickjej časti 10.11.2025
<b>Prerokovanie</b>	
<b>Mestská rada</b>	Uznesenie č. <b>462/2025 z 18. zasadnutia zo dňa 11.11.2025</b> (pozn. berie na vedomie a odporúča na schválenie aktualizáciu PHRSR mesta Senica na roky 2026-2032 (n+2))
<b>Schválenie</b>	
<b>Uznesenie</b>	
<b>Dátum schválenia</b>	<b>18. novembra 2025</b>
<b>Aktualizácie, zmeny, doplnky PHRSR 2026 – 2032 (n+2)</b>	
<b>Názov</b>	
<b>Uznesenie</b>	
<b>Dátum schválenia</b>	

## Príloha č. 1 Zoznam členov pracovných skupín PHRSR

### Pracovná skupina PHRSR Verejná správa

Meno a priezvisko	Organizácia	Funkcia
Ing. Mgr. Martin Džačovský	MsÚ Senica	primátor mesta
JUDr. Marek Došek	MsÚ Senica	prednosta MsÚ Senica
Mgr. Filip Lackovič	MsÚ Senica	zástupca primátora
Mgr. Ľubica Kadlec Melišová	MsÚ Senica	koordinátor
Mgr. Dana Jurková	MsÚ Senica	koordinátor
Mgr. Lucia Vajdová	MsÚ Senica	koordinátor
Ing. Renáta Hebnárová	MsÚ Senica	vedúca - oddelenie soc. vecí, kultúry a športu
Ivan Tobiáš	MsÚ Senica	oddelenie soc. vecí, kultúry a športu
Mgr. Tatiana Moravcová	MsÚ Senica	mediálne oddelenie
Stanislav Prokeš	MsÚ Senica	mediálne oddelenie
Ing. Róbert Mozolič	MsÚ Senica	vedúci - finančné oddelenie
Mgr. Ľuboš Hazucha	MsÚ Senica	finančné oddelenie
Mgr. Milan Dienes	MsÚ Senica	vedúci - oddelenie informatiky a komunikácie s verejnosťou
Ing. Slavomír Bučák	MsÚ Senica	oddelenie informatiky a komunikácie s verejnosťou
Mgr. Alexandra Berecová	MsÚ Senica	manažérka Informačného centra Europe Direct
Mgr. Silvia Krčová	MsÚ Senica	vedúca - oddelenie organizačné a vnútornej správy
Eva Juráňová	MsÚ Senica	oddelenie organizačné a vnútornej správy
Ing. Veronika Olšová	MsÚ Senica	vedúca - oddelenie správy majetku
JUDr. Natália Mináriková	MsÚ Senica	vedúca - daňovo-právne oddelenie
Ing. Ferdinand Bartal	MsÚ Senica	vedúci - oddelenie výstavby a dopravy
Ing. arch. Ladislav Michalka, PhD.	MsÚ Senica	oddelenie výstavby a dopravy
Ing. Mária Gavorová, PhD.	MsÚ Senica	vedúca - oddelenie životného prostredia
Ing. Ivan Nosko	MsÚ Senica	vedúci - spoločný obecný úrad
Mgr. art. Martin Dudáš	MsÚ Senica	spoločný školský úrad
JUDr. Boris Horváth	MsP	náčelník
Ing. Nora Černáčková	Sociálny podnik mesta Senica	konateľka
Ing. Jaroslav Hložek	RSMS	zamestnanec
Ing. Ján Bachura	MsPS	riaditeľ
Ing. Margaréta Ivanová	MsKS	riadiateľka
Ing. Marek Štítny	MsÚ Senica	koordinátor práce s mládežou, Senica 2.0

Mgr. Ivana Mičová	Mesto Senica	poslanec MsZ
Mgr. Peter Hutta	Mesto Senica	poslanec MsZ
PhDr. Miriam Madunická, PhD.	Mesto Senica	poslanec MsZ
RNDr. Ľubica Krištofová	Mesto Senica	poslanec MsZ
Mgr. Peter Pastucha	Mesto Senica	poslanec MsZ
Ing. arch. Martin Čonka	Mesto Senica	poslanec MsZ
Mgr. Ľubomír Štvrtecký	Mesto Senica	poslanec MsZ
MUDr. Andrej Papp	Mesto Senica	poslanec MsZ
Ing. Jarmila Barcaj Drinková	Mesto Senica	poslanec MsZ
Mgr. Lenka Včelková	Mesto Senica	poslanec MsZ
Ing. Martin Lidaj, MBA, LL.M.	Mesto Senica	poslanec MsZ
Ľubomír Miča	Mesto Senica	poslanec MsZ
Mgr. Kristína Chudá	Mesto Senica	poslanec MsZ
Ing. Roman Sova	Mesto Senica	poslanec MsZ
Ing. Ľubica Vyletelová	Mesto Senica	poslanec MsZ
Mgr. Branislav Grimm	Mesto Senica	poslanec MsZ
Dušan Podmajerský	Mesto Senica	poslanec MsZ

#### Pracovná skupina PHRSR Oddych, šport, cestovný ruch

Meno a priezvisko	Organizácia	Funkcia
Ing. Mgr. Martin Džačovský	MsÚ Senica	primátor mesta
JUDr. Marek Došek	MsÚ Senica	prednosta MsÚ Senica
Mgr. Filip Lackovič	MsÚ Senica	zástupca primátora
Mgr. Ľubica Kadlec Melišová	MsÚ Senica	koordinátor
Mgr. Dana Jurková	MsÚ Senica	koordinátor
Mgr. Lucia Vajdová	MsÚ Senica	koordinátor
Mgr. Alexandra Berecová	MsÚ Senica	manažérka Informačného centra Europe Direct
Ing. Ferdinand Bartal	MsÚ Senica	vedúci - oddelenie výstavby a dopravy
Ing. arch. Ladislav Michalka	MsÚ Senica	hlavný architekt mesta
Ing. Veronika Olšová	MsÚ Senica	vedúca - oddelenie správy majetku
Ing. Renáta Hebnárová	MsÚ Senica	vedúca - oddelenie soc. vecí, kultúry a športu
Mgr. Tatiana Moravcová	MsÚ Senica	mediálne oddelenie
Stanislav Prokeš	MsÚ Senica	mediálne oddelenie
Ing. Margaréta Ivanová	MsKS	riaditeľka
Ing. Eliška Kubišová	MsKS	TIK Senica
Mgr. Tomáš Motús	MsKS	kurátor - Múzeum Senica, KPH
Ing. Jaroslav Hložek	RSMS	zamestnanec
Ing. Ján Bachura	MsPS	riaditeľ

Ing. Marek Štítny	MsÚ Senica	koordinátor práce s mládežou, Klubovňa pre mladých KiviK
Ing. Sedláková Veronika	DOMKA združenie saleziánskej mládeže	člen
Ing. Elena Batková	Klub slovenských turistov Senica	predseda
Jaroslav Brečka	FBC Senica	predseda
Ing. Gabriel Bartošek	Tenisový klub Senica	predseda
Andrej Laho	PK Aqua Senica	predseda
Ivan Tobiáš	FK Senica	riaditeľ
MUDr. Martin Čulen	Hanko Kai Karate klub	predseda
Ing. Stanislav Mihalka	PK Záhorák Senica	predseda
Pavol Krutý	HC Dukla Senica	spolumajiteľ
Ing. Lukáš Krajčík	HK 91 Senica	predseda
Milan Anderle	Karate klub ŠIN-MU	predseda
Andrea Jakubcová	SONNY Senica	predseda
Lukáš Vajda	MsO SRZ Senica	predseda
Mgr. Jana Kubíčková	Atletický klub Senica	predseda
Dávid Jakub	Dobrovoľný hasičský zbor Senica	veliteľ
Ing. Slavomír Bučák	o. z. Pro Čáčov	predseda
Mgr. Peter Hutta	Komisia športu	predseda, poslanec MsZ Senica
Mgr. Lenka Včelková	Komisia športu	člen, poslanec MsZ
Ing. Roman Sova	Komisia pre správu mestského majetku	predseda, poslanec MsZ
Ľubomír Miča	Komisia pre správu mestského majetku	člen, poslanec MsZ
Ing. Martin Lidaj, MBA, LL.M.	Komisia pre správu mestského majetku, Komisia športu	člen, poslanec MsZ
	OOCR Záhorie a Kopanice	predseda predstavenstva

#### Pracovná skupina PHRSR Kultúra a vzdelávanie

Meno a priezvisko	Organizácia	Funkcia
Ing. Mgr. Martin Džačovský	MsÚ Senica	primátor mesta
JUDr. Marek Došek	MsÚ Senica	prednosta MsÚ Senica
Mgr. Filip Lackovič	MsÚ Senica	zástupca primátora
Mgr. Ľubica Kadlec Melišová	MsÚ Senica	koordinátor
Mgr. Dana Jurková	MsÚ Senica	koordinátor
Mgr. Lucia Vajdová	MsÚ Senica	koordinátor
Ing. Renáta Hebnárová	MsÚ Senica	vedúca - oddelenie soc. vecí, kultúry a športu
Mgr. Tatiana Moravcová	MsÚ Senica	mediálne oddelenie
Stanislav Prokeš	MsÚ Senica	mediálne oddelenie

Ing. Róbert Mozolič	MsÚ Senica	vedúci - finančné oddelenie
Mgr. Ľuboš Hazucha	MsÚ Senica	finančné oddelenie
Mgr. Alexandra Berecová	MsÚ Senica	manažérka Informačného centra Europe Direct
Mgr. art. Martin Dudáš	MsÚ Senica	spoločný školský úrad
Ing. Marek Štítny	MsÚ Senica	koordinátor práce s mládežou, Senica 2.0
Dagmar Olšová	Mestské jasle	vedúca jaslí
Mgr. Renáta Rýzková	Materská škola Senica	riaditeľ
Mgr. Peter Pastucha	Základná škola V. Paulínyho - Tótha 32/7	zástupca riaditeľa poslanec MsZ Senica
Mgr. Vladimír Šváček	Základná škola V. Paulínyho - Tótha 32/7	riaditeľ
PaedDr. Krzysztof Siwec	Základná škola Komenského 959	riaditeľ
PhDr. Mária Szpyrcová	Základná škola Sadová 620	riaditeľka
Mgr. Vladimír Včelka	Základná škola s materskou školou J. Mudrocha 1343/19	riaditeľ
Mgr. Mirka Gáfríková	Základná umelecká škola Senica	riaditeľka
Mgr. Edita Glindová	Spojená škola	riaditeľka
RNDr. Iveta Petrovičová	Gymnázium L. Novomeského	riaditeľka
PaedDr. Jana Pekarová	Obchodná akadémia	riaditeľka
Mgr. Katarína Mičová MBA	Stredná odborná škola podnikania v remeslách a službách	riaditeľka
PhDr. Milan Trizuliak	Súkromná stredná odborná škola podnikania	riaditeľ
Lucia Bélová	Centrum poradenstva a prevencie	zamestnanec
Ing. Silvia Sameková	Záhorská knižnica	riaditeľka
Mgr. Zuzana Čobrdová	Záhorské osvetové stredisko	riaditeľka
Mgr. Roman Popelár	Záhorská galéria	riaditeľ
Ing. Margaréta Ivanová	MSKS Senica	riaditeľka
Mgr. Tomáš Motús	MsKS	kurátor - Múzeum Senica, KPH
Mgr. Silvia Krišáková	CVČ Senica	riaditeľka
Ing. Veronika Sedláková	DOMKA združenie saleziánskej mládeže	člen
Mgr. Lenka Pukančíková	Spolok žien Kunova	člen
Martin Filip	Element Senica	člen
Igor Ričány	OZ Pruclek	predseda
Ing. Pavel Hurbánek	Spevácky zbor Cantilena	vedenie zboru
Dana Motusová Melegová	SenART	predsedníčka

Ing. Slavomír Bučák	o. z. Pro Čáčov	predseda
Mgr. Peter Pastucha	Komisia pre vzdelávanie, kultúru a zbor pre občianske záležitosti	predseda, poslanec MsZ
Mgr. Kristína Chudá	Komisia pre vzdelávanie, kultúru a zbor pre občianske záležitosti	člen, poslanec MsZ
RNDr. Ľubica Krištofová	Komisia pre vzdelávanie, kultúru a zbor pre občianske záležitosti	člen, poslanec MsZ
Ľubomír Miča	Komisia pre vzdelávanie, kultúru a zbor pre občianske záležitosti	člen, poslanec MsZ
Mgr. Ivana Mičová	Komisia mládeže	predsedníčka, poslankyňa MsZ

### Pracovná skupina Sociálna oblasť a zdravotníctvo

Meno a priezvisko	Organizácia	Funkcia
Ing. Mgr. Martin Džačovský	MsÚ Senica	primátor mesta
JUDr. Marek Došek	MsÚ Senica	prednosta MsÚ Senica
Mgr. Filip Lackovič	MsÚ Senica	zástupca primátora
Mgr. Ľubica Kadlec Melišová	MsÚ Senica	koordinátor
Mgr. Dana Jurková	MsÚ Senica	koordinátor
Mgr. Lucia Vajdová	MsÚ Senica	koordinátor
Ing. Renáta Hebnárová	MsÚ Senica	vedúca - oddelenie soc. vecí, kultúry a športu
Ing. Nora Černáčková	Sociálny podnik mesta Senica	konateľka
Ing. Jozef Mikuš	Mestská poliklinika Senica, a.s.	riaditeľ
Jana Svatíková	Mestská poliklinika Senica, a.s.	zamestnanec
Ing. Martina Kolarčíková	Zariadenie sociálnych služieb, n. o.	riaditeľ
JUDr. Zita Rišková	Domov sociálnych služieb a zariadenie pre seniorov	riaditeľ
Mgr. Romana Džačovská	Domov sociálnych služieb a zariadenie pre seniorov	zamestnanec
Rudolf Staník	Harmónia, n. o. OCEAN	riaditeľ
JUDr. Miroslav Mečíř	Oáza života n.o.	riaditeľ
Mgr. Marta Štítina	PRO REGION n.o.	riaditeľ
PhDr. Miriam Madunická, PhD.	SČK, ÚzS Senica	riaditeľ
Mária Slezáková	Jednota dôchodcov na Slovensku – MO Senica	predsedníčka
Otília Vizváryová	Slovenský zväz telesne postihnutých – MO Senica	predsedníčka
Elena Štefková	Zväz postihnutých civilizačnými chorobami v Senici	predsedníčka
Silvia Maláriková	UNNS ZO 34 Senica	predsedníčka

PhDr. Miriam Madunická, PhD.	Komisia pre sociálnu, zdravotnú a bytovú oblasť	predsedníčka, poslankyňa MsZ
Mgr. Kristína Chudá	Komisia pre sociálnu, zdravotnú a bytovú oblasť	člen, poslankyňa MsZ
MUDr. Andrej Papp	Komisia pre sociálnu, zdravotnú a bytovú oblasť	člen, poslanec MsZ
Ing. Ľubica Vyletelová	Komisia pre sociálnu, zdravotnú a bytovú oblasť	člen, poslankyňa MsZ

#### Pracovná skupina Výstavba, doprava, životné prostredie

Meno a priezvisko	Organizácia	Funkcia
Ing. Mgr. Martin Džačovský	MsÚ Senica	primátor mesta
JUDr. Marek Došek	MsÚ Senica	prednosta MsÚ Senica
Mgr. Filip Lackovič	MsÚ Senica	zástupca primátora
Mgr. Ľubica Kadlec Melišová	MsÚ Senica	koordinátor
Mgr. Dana Jurková	MsÚ Senica	koordinátor
Mgr. Lucia Vajdová	MsÚ Senica	koordinátor
Ing. Ferdinand Bartal	MsÚ Senica	vedúci - oddelenie výstavby a dopravy
Ing. arch. Ladislav Michalka, PhD.	MsÚ Senica	hlavný architekt mesta
Ing. Mária Gavorová, PhD.	MsÚ Senica	vedúca – oddelenie životného prostredia
Ing. Veronika Olšová	MsÚ Senica	vedúca – oddelenie správy majetku
Ing. Róbert Mozolič	MsÚ Senica	vedúci - finančné oddelenie
Ing. Ivan Nosko	MsÚ Senica	vedúci - Spoločný obecný úrad
Mgr. Silvia Krčová	MsÚ Senica	vedúca – oddelenie organizačné a vnútornej správy
Dana Ševčíková	o. z. Kozel	podpredseda
Ing. Slavomír Bučák	o. z. PRO Čáčov	predseda
Ing. Nora Černáčková	Sociálny podnik mesta Senica	konateľka
Ing. Marián Fojtlín	Technické služby mesta Senica, a.s.	vedúci Divízia komunálnych prác
Magda Galbavá	OZ Mačka vo vreci	predseda
Jaroslav Hložek	Rekreačné služby mesta Senica	zamestnanec
Ing. arch. Martin Čonka	Komisia pre výstavbu, územné plánovanie, dopravu	predseda, poslanec MsZ
Dušan Podmajerský	Komisia pre výstavbu, územné plánovanie, dopravu	člen, poslanec MsZ
RNDr. Ľubica Krištofová	Komisia životného prostredia	predsedníčka, poslankyňa MsZ
Ing. Jarmila Barcaj Drinková	Komisia životného prostredia	člen, poslankyňa MsZ

## Príloha č.2 Zoznam informačných zdrojov použitých v PHRSR

### Zoznam analyzovaných koncepčných dokumentov

Názov dokumentu	Platnosť dokumentu	Úroveň dokumentu	Zdroj
Územný plán mesta Senica	neurčená	mestská	www.senica.sk
Program hospodárskeho a sociálneho rozvoja mesta Senica 2016 - 2022 (s platnosťou do 31.12. 2025)	2025	mestská	www.senica.sk
Komunitný plán sociálnych služieb Senica	2030	mestská	www.senica.sk
Stratégia zavádzania inteligentných technológií v meste Senica	neurčená	mestská	www.senica.sk
Koncepcie rozvoja športu a športovej infraštruktúry mesta Senica na roky 2020 - 2029	2029	mestská	www.senica.sk
Generel cyklickej dopravy mesta Senica	neurčená	mestská	www.senica.sk
Program hospodárskeho rozvoja a sociálneho rozvoja TTSK 2022 - 2030	2030	regionálna	www.trnava-vuc.sk
Stratégia rozvoja cyklotrás a cyklodopravy v Trnavskom samosprávnom kraji	2030	regionálna	www.trnava-vuc.sk
Partnerská dohoda SR na roky 2021 - 2027	2027	národná	www.partnerskadohoda.gov.sk
Program Slovensko 2021 – 2027	2027	národná	www.eurofondy.gov.sk
Plán obnovy a odolnosti		EÚ, národná	www.planobnovy.sk
Vízia a stratégia rozvoja Slovenska do roku 2030	2030	národná	www.mirri.gov.sk
Stratégia environmentálnej politiky SR do 2030	2030	národná	www.minzp.sk
Stratégia adaptácie SR na nepriaznivé dôsledky zmeny klímy, MŽP SR, 2018	neurčená	národná	www.minzp.sk
Národná stratégia rozvoja cyklickej dopravy a cykloturistiky v Slovenskej republike, Ministerstvo dopravy, výstavby a regionálneho rozvoja SR, 2013	neurčená	národná	www.cyklodoprava.sk
Národné priority rozvoja sociálnych služieb na roky 2021-2030	2030	národná	www.employment.gov.sk
Národná stratégia rozvoja koordinovaných služieb včasnej intervencie a ranej starostlivosti 2022-2030	2030	národná	www.employment.gov.sk
Národná stratégia a akčný plán kybernetickej bezpečnosti	neurčená	národná	www.nbu.gov.sk
Stratégia kultúry a kreatívneho priemyslu Slovenskej republiky 2030	2030	národná	strategiakultury.sk
Stratégia ochrany ovzdušia Slovenskej republiky do roku 2030	2030	Národná	www.minzp.sk

Stratégia Slovenskej republiky pre mládež na roky 2021 – 2028	2028	národná	<a href="http://minedu.sk">minedu.sk</a>
Biela kniha o vývoji Európy	2025	EÚ	<a href="http://www.partnerskadohoda.gov.sk">www.partnerskadohoda.gov.sk</a>
Priority Európskej komisie na roky 2024 - 2029	2029	EÚ	<a href="http://commission.europa.eu">commission.europa.eu</a>
Strategický plán programu výskumu a inovácií „Horizon Europe“	2027	EÚ	<a href="http://commission.europa.eu">commission.europa.eu</a>
2025 Strategic Foresight Report	2040	EÚ	<a href="http://commission.europa.eu">commission.europa.eu</a>
Európsky pilier sociálnych práv	2030	EÚ	<a href="http://eur-lex.europa.eu">eur-lex.europa.eu</a>
Koncepcia územného rozvoja Slovenska 2001 v znení KURS	2030 s výhľadom do 2050	národná	<a href="http://uupv.sk">uupv.sk</a>
Prognóza vývoja obyvateľstva v okresoch Slovenskej republiky do roku 2035	2035	národná	<a href="http://www.infostat.sk">www.infostat.sk</a>
Hlavné trendy populačného vývoja v SR, 2023	neurčená	národná	<a href="http://www.statistics.sk">www.statistics.sk</a>
Slovenská republika v číslach 2025	neurčená	národná	<a href="http://www.statistics.sk">www.statistics.sk</a>
Štatistika v súvislostiach - Kultúrne regióny Slovenska	neurčená	národná	<a href="http://www.statistics.sk">www.statistics.sk</a>
Národná analytická správa	neurčená	národná	<a href="http://www.scitanie.sk">www.scitanie.sk</a>
Zodpovedné Slovensko – udržateľný rozvoj za našimi hranicami - Koncepcia implementácie Agendy 2030 v medzinárodnom prostredí	neurčená	národná	<a href="http://agenda2030.statistics.sk">agenda2030.statistics.sk</a>
Agenda 2030	2030	medzinárodná	<a href="http://agenda2030.statistics.sk">agenda2030.statistics.sk</a>
Populačná prognóza krajov a okresov Slovenska (2023-2050)	neurčená	národná	<a href="http://www.humannageografia.sk">www.humannageografia.sk</a>
Komplexná analýza zamestnanosti zo Sčítania, obyvateľov, domov a bytov v roku 2021 v podrobných členeniach podľa odvetví, zamestnaní, vzdelania a regiónov	neurčená	národná	<a href="http://www.scitanie.sk">www.scitanie.sk</a>
Ekonomické determinanty medziregionálnej mobility	neurčená	národná	<a href="http://www.scitanie.sk">www.scitanie.sk</a>

### Metodické dokumenty

Názov dokumentu	Zdroj
Strategické plánovanie samosprávy	Weisová, Bernátová: Strategické plánovanie samosprávy, Municipalia 2012
Metodika tvorby a implementácie programov hospodárskeho rozvoja a sociálneho rozvoja pre programové obdobie po roku 2020	<a href="http://www.mirri.gov.sk">www.mirri.gov.sk</a>

## Príloha č. 3 Zoznam kvantitatívnych a kvalitatívnych dát

### Zoznam použitých kvantitatívnych a kvalitatívnych dát

Oblasť dát/ téma	Zdroj dát	Webová stránka
Poloha a sídelný potenciál	Koncepcia územného rozvoja Slovenska (KURS)	www.uupv.sk
	Územný plán mesta Senica	www.senica.sk
Prírodné podmienky	Štátna ochrana prírody SR	www.sopsr.sk
	Ministerstvo vnútra SR	www.minv.sk
	Ministerstvo životného prostredia	www.minzp.sk
	Územný plán mesta Senica	www.senica.sk
Demografická štruktúra	Štatistický úrad SR	www.statistics.sk
	Štatistický úrad SR	www.scitanie.sk
	Štatistický úrad SR	datacube.statistics.sk
	INFOSTAT, Inštitút informatiky a štatistiky	www.infostat.sk
	Ministerstvo vnútra SR	www.minv.sk
Trh práce	Ústredie práce, sociálnych vecí a rodiny, Úrad práce, sociálnych vecí a rodiny Senica	-
	Štatistický úrad SR	www.statistics.sk
		www.scitanie.sk datacube.statistics.sk
Podnikateľské prostredie a priemysel	Finančný register	www.finreg.sk
	FINSTAT	www.finstat.sk
	Mestský úrad Senica	-
	Mestský podnik služieb Senica	-
Dopravná infraštruktúra	Mestský úrad Senica	-
	Slovenská správa ciest	www.ssc.sk
	ARRIVA Trnava a. s.	www.arriva.sk
	Ministerstvo vnútra SR	www.minv.sk
Analýza bývania	Mestský úrad Senica	-
	Spoločný obecný úrad Senica	-
	Štatistický úrad SR	www.scitanie.sk
	Územný plán mesta Senica	www.senica.sk
Poľnohospodárstvo a lesné hospodárstvo	Výskumný ústav pôdoznanectva a ochrany pôdy	www.podnemapy.sk
	Štatistický úrad SR	www.scitanie.sk
Technická infraštruktúra	Mestský úrad Senica	-
	Mestský podnik služieb	-
Školstvo a mimoškolská výchova	Mestský úrad Senica	-
	Gymnázium L. Novomeského	-
	Obchodná akadémia Senica	-
	Stredná odborná škola podnikania v remeslách a službách	-
	Súkromná stredná odborná škola podnikania	-
	Spojená škola Senica	-
	Centrum poradenstva a prevencie	-
Kultúra	Mestský úrad Senica	-
	Mestské kultúrne stredisko Senica	-
	Záhorské osvetové stredisko	-
	Záhorská galéria	-
	Záhorská knižnica	-
Kultúrne dedičstvo	Mestský úrad Senica	-
Šport a telovýchova	Mestský úrad Senica	-
	Rekreačné služby mesta Senica	-
Cestovný ruch	Mestský úrad Senica	-
	TIC Senica	www.ticsenica.sk
	OOCR Záhorie a Kopanice	www.regionzahorie.sk

Zdravotníctvo	Mestský úrad Senica	-
	Mestská poliklinika Senica, n. o.	-
	Trnavský samosprávy kraj	<a href="http://www.trnava-vuc.sk">www.trnava-vuc.sk</a>
Sociálna starostlivosť	Mestský úrad Senica	-
	DSS a zariadenie pre seniorov Senica	-
	Zariadenie sociálnych služieb, n. o.	-
Kvalita životného prostredia	Mestský úrad Senica	-
	Okresný úrad Senica	-
	Slovenský hydrometeorologický ústav	<a href="http://www.shmu.sk">www.shmu.sk</a>
	Technické služby Senica	-
Verejná administratíva a samospráva	Mestský úrad Senica	-
	Senica 2.0	-
	Domka Senica	<a href="http://www.domkasenica.sk">www.domkasenica.sk</a>
	Europe Direct Senica	-
	Register mimovládnych organizácií	<a href="http://ives.minv.sk">ives.minv.sk</a>
Hospodárenie mesta	Mestský úrad Senica	-

---

## Príloha č. 4 Zoznam skratiek

ADOS	- agentúra domácej ošetrovateľskej starostlivosti
APTP	- aktívna politika trhu práce
BRKO	- biologicky rozložiteľný komunálny odpad
CT	- počítačová tomografia
CVČ	- centrum voľného času
ČOV	- čistička odpadových vôd
DC	- denné centrum
DD	- domov dôchodcov
DK	- dom kultúry
DSS	- domov sociálnych služieb
EP	- elokované pracovisko
FK	- futbalový klub
HBV	- hromadná bytová výstavba
HDP	- hrubý domáci produkt
CHKO	- chránená krajinná oblasť
IBV	- individuálna bytová výstavba
IROP	- Integrovaný operačný program
IT	- informačné technológie
KURS	- Koncepcia územného rozvoja Slovenska
MC	- materské centrum
MHD	- mestská hromadná doprava
MR	- magnetická rezonancia
MsKS	- Mestské kultúrne stredisko v Senici
MsÚ	- mestský úrad
MsZ	- mestské zastupiteľstvo
MsR	- mestská rada
MŠ	- materská škola
NACE	- Štatistická klasifikácia ekonomických činností
NFP	- nenávratný finančný príspevok
O	- opatrenie
OP	- operačný program
PHRSR	- Program hospodárskeho rozvoja a sociálneho rozvoja
PO	- prioritná oblasť
PZ	- priemyselná zóna
RO	- riadiaci orgán
RR	- regionálny rozvoj
RSMS	- Rekreačné služby mesta Senica
SČK	- Slovenský Červený kríž
SOBD	- sčítanie obyvateľov, bytov a domov
SOŠ	- stredná odborná škola
SR	- Slovenská republika
SSŠP	- súkromná stredná škola podnikania
TIK	- turistická informačná kancelária
TS	- technické služby
TTSK	- Trnavský samosprávny kraj
UEFA	- Únia európskych futbalových asociácií
UoZ	- uchádzač o zamestnanie
ÚP	- územný plán
ÚPSVaR	- Úrad práce sociálnych vecí a rodiny
VFR	- let vykonávaný podľa pravidiel letu za viditeľnosti
VÚC	- vyšší územný celok
VZN	- všeobecne záväzné nariadenie
ZG	- záhorská galéria
ZOS	- záhorské osvetové stredisko

ZŠ	- základná škola
I.ZŠ	- Základná škola V. Paulínyho - Tótha 32/7, 905 01 Senica
II.ZŠ	- Základná škola Komenského 959, 905 01 Senica
III.ZŠ	- Základná škola Sadová 620 905 01 Senica
IV.ZŠ	- Základná škola J. Mudrocha 1343/19, 905 01 Senica
ZŤP	- zdravotne ťažko postihnutý
ZUŠ	- základná umelecká škola
ŽP	- životné prostredie

Príloha č. 5 Plánované investície z externých zdrojov 2026 - 2032

Plánované investície z externých zdrojov 2026-2032						
Investičné priority	Názov projektu	Popis projektu	Ukazovateľ / jednotka	Plánovaná hodnota	Predpokladané výdavky v EUR	Predpokladaný termín realizácie
Prioritná oblasť <b>1 Konkurencieschopné mesto</b> Špecifický cieľ 1.2: Doprava a technická infraštruktúra opatrenie 1.2.2 Bezpečná a ekologická doprava	<b>Zvýšenie cyklopravy v Senici Hviezdoslavova a Štefánikova ulica</b>	Vybudovanie 2 úsekov cyklopravných trás: 1. Chodník pre peších a cyklistov Hviezdoslavova ul. v dĺžke 900 m 2. Chodník pre peších a cyklistov Štefánikova ul. v dĺžke 625,5 m	Dĺžka budovaných cyklistických trás	1,525 km	552 693,00	2025-2026
	<b>Prepojenie cyklotrasy v mestskej časti Kunov a v smere zo Senice do Čáčova</b>	Bezpečné prepojenie hlavnej kostry cyklistických trás mesta Senica a úsekov okrajových mestských častí Kunov a Čáčov	Dĺžka budovaných cyklistických trás	0,6468 km	160 000,00	2025-2026
	<b>Zvýšenie cyklopravy Senica a okolie</b>	Projekt tvoria dva úseky: 1. Cyklotrasa Železničná ulica 2. Cyklotrasa Senica - Dojč	Dĺžka budovaných cyklistických trás	7,94582 km	3 109 997,77	2025-2026
Prierezové prirótné oblasti: <b>1 Konkurencieschopné mesto</b> Špecifický cieľ 1.3 Rozvoj cestovného ruchu opatrenie 1.3.2 Budovanie centra rekreačného turizmu a <b>3 Efektívna samospráva</b> Špecifický cieľ 3.1 Efektívna otvorená samospráva opatrenie 3.1.1 Inteligentná samospráva	<b>Inteligentné riešenia Senica - Smart plán II</b>	Projekt sa bude realizovať prostredníctvom nasledovných aktivít: 1. Vybudovanie IoT platformy, ktorá umožní prepájať, využívať a spracovávať dáta, ktorými mesto Senica disponuje a nové dáta, ktoré získa realizáciou projektu a využívať ich v nadväznosti na inteligentné riadenie a rozhodovanie 2. Rozšírenie inteligentného kamerového systému v meste Senica s pokročilými videoanalytickými funkciami	Používatelia nových a vylepšených verejných inovatívnych služieb, produktov a procesov	50	943 332,47	2026-2027
			Vytvorený alebo obnovený otvorený priestor	9 400 000 m2		
			Integrované projekty pre územný rozvoj	1		
Prioritná oblasť <b>2 Mesto zamerané na občana</b> Špecifický cieľ 2.1 Dostupné služby a vyššia kvalita života opatrenie 2.1.1 Podpora kvalitného vzdelávania	<b>E-TOM</b>	Podpora environmentálneho vzdelávania, ocenenie kultúrnej rozmanitosti, podpora ovládania jazykov susedných krajín (konkrétne nemčiny a slovenčiny), ako aj viacjazyčnosti	Podpora vzdelávania prihraničia	1	400 000,00	2026-2028

<p>Prioritná oblasť  <b>2 Mesto zamerané na občana</b>  Špecifický cieľ 2.1  Dostupné služby a vyššia kvalita života  opatrenie 2.1.3  Zdravý životný štýl</p>	<p><b>Regionálne centrum integrovanej starostlivosti (RCIS)</b></p>	<p>V rámci projektu dôjde k vybudovaniu nových pracovísk rádiodiagnostiky, fyziatrie, balneológie a liečebnej rehabilitácie, chirurgickej ambulancie a ambulancie pohotovostnej služby pre dospelých, ako aj vybudovanie novej recepcie a priestorov pre vzdelávanie a sociálne služby. Dôjde aj na rekonštrukciu kotolne a sociálnych zariadení. Súčasťou projektu je aj dodávka nového zdravotníckeho vybavenia, nového röntgenu a sonografického prístroja a modernizácia informačných technológií.</p>	<p>Regionálne centrum integrovanej starostlivosti</p>	<p>1</p>	<p>3 148 897,21</p>	<p>2026-2028</p>
<p>Prioritná oblasť  <b>2 Mesto zamerané na občana</b>  Špecifický cieľ 2.1  Dostupné služby a vyššia kvalita života  opatrenie 2.1.2  Garantované sociálne služby</p>	<p><b>Prestavba nebytovej budovy na zariadenie sociálnych služieb – Útulok Senica (Kúsok domova)</b></p>	<p>Cieľom projektu je zabezpečenie dostupnej a prístupnej infraštruktúry pre potreby sociálnych služieb krízovej intervencie, vrátane ich vybavenosti. Snahou samosprávy je vytvoriť kvalitné sociálne služby a poskytnúť ich ľuďom v nepriaznivej životnej situácii, vytvoriť im pocit domova, pomôcť im mobilizovať vlastné vnútorné sily, aby sami našli spôsob ako sa vrátiť do spoločnosti a aktívneho života, motivovať klientov ku zmene v ich živote, pomáhať im nájsť prácu a podmienky mimo útulku na samostatný a kvalitnejší život, poskytnúť pomoc pri riešení krízovej situácie rodiny, poskytnúť pomoc ako prevenciu sociálneho vylúčenia fyzickej osoby alebo rodiny.</p>	<p>Nové alebo modernizované zariadenia sociálnych služieb pre znevýhodnené skupiny</p>	<p>1</p>	<p>1 713 375,25</p>	<p>2026-2027</p>
<p>Vytvorená denná kapacita nízkoprahových zariadení sociálnych služieb krízovej intervencie</p>	<p>42</p>					
<p>Prioritná oblasť  <b>2 Mesto zamerané na občana</b>  Špecifický cieľ 2.2  Voľno- časové aktivity  opatrenie 2.2.1  Rozvoj športu, športovej a voľnočasovej infraštruktúry</p>	<p><b>Investície do infraštruktúry zimného štadiónu Senica</b></p>	<p>Predmetom projektu sú plánované investície do chladiaceho zariadenia, ľadovej plochy a sociálneho zázemia pre športovcov a verejnosť</p>	<p>Rekonštruovaná infraštruktúra zimného štadiónu Senica</p>	<p>1</p>	<p>2 000 000,00</p>	<p>2026 - 2032</p>
<p>Prioritná oblasť  <b>2 Mesto zamerané na občana</b>  Špecifický cieľ 2.2:  Voľno-časové aktivity  opatrenie 2.2.2  Rozvoj kultúrnej infraštruktúry a ponuky kultúrnych podujatí</p>	<p><b>Múzeum židovskej kultúry - vysunutá expozícia Múzea Senica</b></p>	<p>Zriadenie vysunutej expozície židovskej kultúry Múzea Senica v areáli židovského cintorína</p>	<p>Expozícia židovskej kultúry</p>	<p>1</p>	<p>750 000,00</p>	<p>2026 - 2032</p>

<p>Prioritná oblasť  <b>2 Mesto zamerané na občana</b>  Špecifický cieľ 2.2:  Voľno-časové aktivity  opatrenie 2.2.2  Rozvoj kultúrnej infraštruktúry a ponuky kultúrnych podujatí</p>	<p><b>Modernizácia amfiteátra Senica</b></p>	<p>Komplexná rekonštrukcia bude prebiehať na stavebných objektoch:  SO 01 Prevádzková budova  SO 02 Hľadisko a premietareň  SO 03 Schodiská  SO 04 Pokladňa č. 2 a oplatenie  SO 05 Spevnené plochy pred javiskom  SO 06 Areálové komunikácie a spevnené plochy  SO 07 Areálový rozvod vody  SO 08 Dažďová kanalizácia  SO 09 Areálový rozvod NN  SO 10 Areálové osvetlenie  SO 11 Mobilár a zeleň, sadové úpravy  SO WC pre verejnosť  SO Rampa</p>	<p>Počet technicky zhodnotených objektov</p>	<p>1</p>	<p>1 936 936,78</p>	<p>2026-2027</p>
<p>Prioritná oblasť  <b>4 Ekologické mesto</b>  Špecifický cieľ 4.1:  Kvalita životného prostredia  opatrenie 4.1.2  Znižovanie energetickej náročnosti verejných budov</p>	<p><b>Zateplenie budovy ZŠ s MŠ J. Mudrocha</b></p>	<p>Predmetom projektu je zateplenie obvodového plášťa a striech na objekte, realizácia nového bleskozvodu a nového exteriérového osvetlenia. Projekt počíta pri zateplení striech aj s návrhom na vybudovanie dvoch zelených striech na objekte školy. Navrhnuté je aj vybudovanie malej fotovoltickej elektrárne pre potreby predohrevu TÚV.</p>	<p>Ročná primárna potreba energie: verejné budovy  Objem vyrobenej elektrickej energie z obnoviteľných zdrojov  Zníženie emisií skleníkových plynov</p> <p>Zníženie potreby primárnej energie verejnej budovy</p>	<p>378 273 kWh/rok  2094,61 kWh/rok  67,23 tony CO2/rok</p> <p>40,84%</p>	<p>1 723 211,42</p>	<p>2026-2028</p>
<p>Prioritná oblasť  <b>4 Ekologické mesto</b>  Špecifický cieľ 4.1:  Kvalita životného prostredia  opatrenie 4.1.2  Znižovanie energetickej náročnosti verejných budov</p>	<p><b>Zníženie energetickej náročnosti Domu kultúry v Senici</b></p>	<p>Projekt navrhuje opatrenia s cieľom zníženia energetickej náročnosti Domu kultúry Senica:  - výmena jestvujúcich vzduchotechnických zariadení,  - výmena okien, dverí a zasklených stien v celom objekte</p>	<p>Zníženie emisií skleníkových plynov  Objem vyrobenej elektrickej energie z obnoviteľných zdrojov  Ročná primárna potreba energie: verejné budovy  Zníženie potreby primárnej energie verejnej budovy</p>	<p>76,55 tony CO2 ekv./rok  26 662,51 kWh/rok  605 672,41 kWh/rok  33,34%</p>	<p>1 502 177,75</p>	<p>2026 - 2027</p>
<p>Prioritná oblasť  <b>4 Ekologické mesto</b>  Špecifický cieľ 4.1:  Kvalita životného prostredia  opatrenie 4.1.2  Znižovanie energetickej náročnosti verejných budov</p>	<p><b>Rekonštrukcia administratívnej budovy DHZ v Senici</b></p>	<p>Zníženie energetickej náročnosti administratívnej budovy DHZ Senica výmenou otvorových a dverných otvorov a zateplením obvodového plášťa budovy</p>	<p>Celková podlahová plocha projektu</p>	<p>643,70 m2</p>	<p>182 115,00</p>	<p>2026-2027</p>

<p>Prioritná oblasť <b>4 Ekologické mesto</b> Špecifický cieľ 4.1: Kvalita životného prostredia opatrenie 4.1.3 Zelené mesto</p>	<p><b>Obnova mestského parku v Senici</b></p>	<p>Nové funkčné prevádzkové usporiadanie parku s novými funkciami pre využitie všetkých vekových kategórií</p>	<p>Obnova mestského parku v Senici</p>	<p>1</p>	<p>3 059 290,00</p>	<p>2026-2032</p>
<p>Prioritná oblasť <b>4 Ekologické mesto</b> Špecifický cieľ 4.1: Kvalita životného prostredia opatrenie 4.1.4 Adaptačné opatrenia, ochrana životného prostredia a ekologická stabilita územia</p>	<p><b>Vodozádržné opatrenia centra mesta Senica</b></p>	<p>Vodozádržné opatrenia centrálného námestia mesta Senica pozostáva zo stavebných objektov: SO.01 VEGETAČNÉ ZÁHRADY SO.03 VODOZÁDRŽNÉ OPATRENIE SADOVÉ ÚPRAVY</p>	<p>Zelená infraštruktúra vybudovaná alebo vylepšená na adaptáciu zmenu klímy Počet zrealizovaných vodozádržných opatrení na adaptáciu na zmenu klímy Plocha, z ktorej sú zrážkové vody zadržované Populácia, ktorá využíva ochranné opatrenia proti prírodným katastrofám súvisiacim so zmenou klímy (iným ako povodne alebo prírodné požiare)</p>	<p>0,2399 ha 3 960 m2 762,40 osôb</p>	<p>610 305,03</p>	<p>2026-2027</p>
<p>Prioritná oblasť <b>4 Ekologické mesto</b> Špecifický cieľ 4.1: Kvalita životného prostredia opatrenie 4.1.4 Adaptačné opatrenia, ochrana životného prostredia a ekologická stabilita územia</p>	<p><b>ReBioClim</b></p>	<p>Opatrenia zamerané na obnovu mestských tokov s cieľom podporiť biodiverzitu, prispôsobiť sa zmene klímy a zlepšiť kvalitu života v mestách</p>	<p>Projektová dokumentácia na vybrané revitalizačné opatrenia</p>	<p>1</p>	<p>213 624,00</p>	<p>2024 - 2027</p>

## Príloha č. 6 Akčný plán 2026

1. Prioritná oblasť KONKURENCIESCHOPNÉ MESTO							
Aktivita/projekt	Termín/rok	Zodpovedný/partner	Financovanie	Eur (rok/aktivita)	Ukazovateľ výstupu	Východisková hodnota	Plánovaná hodnota
<b>1.1.1 Podpora a rozvoj podnikania</b>							
Podpora príchodu domácich a zahraničných investorov lobingom a komunikáciou s investormi	2026	Vedenie mesta Oddelenie výstavby a dopravy	Vlastné zdroje	-	Počet rokovaní a stretnutí/rok	0	*
Propagácia podnikateľov /malých, stredných, veľkých podnikov/	2026	Mesto a mestské organizácie	Vlastné zdroje	-	Počet zrealizovaných aktivít	0	*
Aktívna spolupráca a stretnutia s podnikateľským sektorom	2026	Vedenie mesta Oddelenie výstavby a dopravy	Vlastné zdroje		Počet rokovaní/rok	0	*
<b>1.2.1 Bezpečná a ekologická doprava</b>							
Realizácia cyklotrasy Senica - Dojč	2026	Oddelenie výstavby a dopravy Referát RR	EÚ Vlastné zdroje	1 801 547,00	km	0	*
Realizácia cyklotrasy Senica – Železničná	2026	Oddelenie výstavby a dopravy Referát RR	EÚ Vlastné zdroje	825 652,00	km	0	*
Realizácia chodníka pre peších a cyklistov Senica – Štefánikova	2026	Oddelenie výstavby a dopravy Referát RR	EÚ Vlastné zdroje	225 336,00	km	0	*
Realizácia chodníka pre peších a cyklistov Senica – Hviezdoslavova	2026	Oddelenie výstavby a dopravy Referát RR	EÚ Vlastné zdroje	327 357,00	km	0	*
Realizácia cyklotrasy prepojení Kunov križovatka	2026	Oddelenie výstavby a dopravy Referát RR	ŠR Vlastné zdroje	88 989,00	km	0	*
Realizácia chodníka pre peších a cyklistov prepojení Mahle	2026	Oddelenie výstavby a dopravy Referát RR	ŠR Vlastné zdroje	71 011,00	km	0	*
Osvetové kampane a podporné služby zamerané na nemotorovú dopravu (Bikesharing, Týždeň mobility, Do práce na bicykli, kampane a i.)	2026	Mesto Senica Senica 2.0 Europe Direct Centrum	Vlastné zdroje EÚ	-	Počet	0	3

Osvetové kampane a podporné služby zamerané na nemotorovú dopravu Projekt podpora a propagácia cyklomobility Senica – Hodonín	2026	Referát regionálneho rozvoja	EÚ, ŠR , Vlastné zdroje	36 733,00	Realizácia	0	1
Podporné služby zamerané na nemotorovú dopravu - prevádzka Bikesharing	2026	Oddelenie výstavby a dopravy Sociálny podnik	Vlastné zdroje	105 070,00	počet	0	1
Údržba miestnych komunikácií	2026	Oddelenie výstavby a dopravy	Vlastné zdroje	120 000,00	m2/rok	0	*
Rekonštrukcia miestnych komunikácií	2026	Oddelenie výstavby a dopravy	Vlastné zdroje - úver	1 475 000,00	m2	0	*
Výstavba a rekonštrukcia chodníkov – mestský cintorín výstavba nového + rekonštrukcia	2026	Oddelenie správy majetku	Vlastné zdroje	20 000,00	m2	0	*
Komunikácia a lobing s VUC, slovenskou správou ciest, ministerstvom dopravy, vládou SR s cieľom vybudovať a rekonštruovať nadradené cestné komunikácie, Prepojenie ciest II/500 a III/1149, most, obchvat	2026	Vedenie mesta Oddelenie výstavby a dopravy	Vlastné zdroje	-	Počet rokovaní / rok	0	*
<b>1.2.2 Rozvoj technickej infraštruktúry</b>							
Rekonštrukcia a modernizácia, budovanie nového osvetlenia - oprava, údržba, označenie	2026	Oddelenie výstavby a dopravy	Vlastné zdroje	44 000,00	Realizácia	0	2
Rekonštrukcia a modernizácia, budovanie nového osvetlenia - Doplnenie VO	2026	Oddelenie výstavby a dopravy	Vlastné zdroje	5 000,00	ks	0	*
Rekonštrukcia a modernizácia, budovanie nového osvetlenia - Modernizácia vzdušných vedení VO	2026		Vlastné zdroje	51 539,00	Realizácia	0	1
Nákup pozemkov a majetku	2026	Oddelenie správy majetku	Vlastné zdroje - úver	770 000,00	Počet aktivít	0	4
Projektové dokumentácie - chodníky Čáčov	2026	Oddelenie výstavby a dopravy	Vlastné zdroje	3 500,00	PD	0	1

Projektové dokumentácie - chodníky Senica	2026	Oddelenie výstavby a dopravy	Vlastné zdroje	3 000,00	PD	0	1
Projektové dokumentácie – parkoviská	2026	Oddelenie výstavby a dopravy	Vlastné zdroje	3 000,00	PD	0	1
Projektové dokumentácie – miestne komunikácie	2026	Oddelenie výstavby a dopravy	Vlastné zdroje	25 000,00	PD	0	1
Projektové dokumentácie – miestna komunikácia IBV Mlyny	2026	Oddelenie výstavby a dopravy	Vlastné zdroje – úver	100 000,00	PD	0	1
Projektové dokumentácie – cyklochodník Čáčov	2026	Oddelenie výstavby a dopravy	Vlastné zdroje	9 656,00	PD	0	1
Projektové dokumentácie – cyklotrasa Košútovec	2026	Oddelenie výstavby a dopravy	Vlastné zdroje	7 811,00	PD	0	1
Projektové dokumentácie – polozapustené stojiská	2026	Oddelenie výstavby a dopravy	Vlastné zdroje	2 000,00	PD	0	1
Projektové dokumentácie – spevnená plocha s váhou Zberný dvor	2026	Oddelenie výstavby a dopravy	Vlastné zdroje	3 500,00	PD	0	1
Aktualizácia územného plánu mesta – doplnky	2026	Oddelenie výstavby a dopravy	Vlastné zdroje	5 000,00	Realizácia	0	1
Investície do modernizácie, rekonštrukcie, opráv budov a majetku mesta – rekonštrukcia oplotenia cintorína zo strany od ul. SNP po ul. Brezová	2026	Oddelenie správy majetku	Vlastné zdroje	28 000,00	Realizácia	0	1
Investície do modernizácie, rekonštrukcie, opráv budov a majetku mesta – bytový dom J. Kráľa	2026	Oddelenie výstavby a dopravy	ŠFRB, vlastné zdroje	1 368 860,00	Realizácia	0	1
Investície do modernizácie, rekonštrukcie, opráv budov a majetku mesta – vodovodná šachta Dolné Suroviny	2026	Oddelenie výstavby a dopravy	Vlastné zdroje	27 000,00	Realizácia	0	1

Zvyšovanie bezpečnosti a poriadku v meste – telové kamery MsP	2026	Mestská polícia	Vlastné zdroje	9 000,00	Realizácia	0	1
<b>1.3.1 Konceptný prístup k rozvoju cestovného ruchu</b>							
Zvyšovanie kvalifikácie zamestnancov, rozširovanie služieb TIK	2026	MsKS, TIK	Vlastné zdroje	600,00	Počet aktivít	0	*
Publicita a propagácia - účasť na veľtrhoch cestovného ruchu, podujatiach	2026	MsKS, TIK, Mesto Senica	Vlastné zdroje	-	Počet aktivít	0	*
Publicita a propagácia – materiály a predmety	2026	MsKS TIK, Mesto Senica	Vlastné zdroje	-	Počet aktivít	0	*
<b>1.3.2 Budovanie centra rekreačného turizmu</b>							
Investície do drobnej doplnkovej infraštruktúry	2026	RSMS	Vlastné zdroje	5 000,00	Realizácia	0	1
Projekt Zvýšenie potenciálu pohraničného cestovného ruchu	2026	Referát regionálneho rozvoja	EÚ, ŠR, Vlastné zdroje	57 907,85	Realizácia	0	1
Marketing a propagácia, organizácia podujatí RO Kunovská priehrada	2026	Mediálne, komunikácia s verejnosťou a participácia RSMS Organizácie a podnikatelia	Vlastné zdroje Iné	-	Počet zorganizovaných podujatí/rok	0	*
Riešenie bezpečnosti a parkovacieho systému v RO – Projekt SMART II (prierez 3.1.1)	2026	Mesto Senica	EU, ŠR, Vlastné zdroje	-	Realizácia	0	1
<b>2. Prioritná oblasť MESTO ZAMERANÉ NA OBČANA</b>							
Aktivita/projekt	Termín/rok	Zodpovedný/partner	Financovanie	Eur (rok/aktivita)	Ukazovateľ výstupu	Východisková hodnota	Plánovaná hodnota
<b>2.1.1 Podpora kvalitného vzdelávania</b>							
Modernizácia materiálo-technického vybavenia materskej školy	2026	Materská škola	Vlastné zdroje	-	Realizácia	0	1
Modernizácia a rozširovanie voľnočasových športových areálov škôl – doplnenie detských preliezok a zostáv 1EP	2026	Referát financovania škôl	Vlastné zdroje	15 000,00	Realizácia	0	1
Modernizácia a rozširovanie voľnočasových športových areálov škôl – doplnenie	2026	Referát financovania škôl	Vlastné zdroje	15 000,00	Realizácia	0	1

detských preliezok a zostáv ZŠ s MŠ J. Mudrocha							
Modernizácia a rozširovanie voľnočasových športových areálov škôl – multifunkčné ihrisko ZŠ s MŠ J. Mudrocha	2026	ZŠ s MŠ J. Mudrocha	Dotácia	60 000,00	Realizácia	0	1
Rekonštrukcie a znižovanie energetickej náročnosti budov, investície do modernizácie a opráv – odvodnenie strechy ZŠ Sadová	2026	Referát financovania škôl	Vlastné zdroje	30 000,00	Realizácia	0	1
Rekonštrukcie a znižovanie energetickej náročnosti budov, investície do modernizácie a opráv – interiérové rolety-koncertná sála	2026	Referát financovania škôl	Vlastné zdroje	15 000,00	Realizácia	0	1
Projekt Zníženie energetickej náročnosti objektu ZŠ s MŠ J. Mudrocha	2026	Referát regionálneho rozvoja	ŠR, Vlastné zdroje	1 773 000,00	Schválenie projektu	0	1
Modernizácia materiálo-technického vybavenia odborných učební ZŠ – rekonštrukcia učebne chémie a fyziky V. Paulínyho - Tótha	2026	Referát financovania škôl	Vlastné zdroje	40 000,00	Realizácia	0	1
Modernizácia materiálo-technického vybavenia – ZŠ, ZUŠ	2026	ZŠ Senica, ZUŠ Senica	Vlastné zdroje	-	Realizácia	0	1
Zapojenie do projektov z financovaných z externých zdrojov - zvyšovanie kvalifikácie, inštitucionálna spolupráca, rozširovanie ponuky vzdelávania pre deti a žiakov	2026	ZŠ, MŠ, ZUŠ Senica	Vlastné zdroje, Dotácie	-	Počet projektov	0	*
Projekt Education for Tomorrow SK-AT (Vzdelávanie pre zajtrajšok)	2026	Mesto Senica	EÚ, ŠR, Vlastné zdroje	709 901,04	Realizácia	0	1
<b>2.1.2 Garantované sociálne služby</b>							
Vzdelávanie odborných a administratívnych zamestnancov inštitúcií poskytujúcich sociálne a zdravotné služby	2026	Mesto Senica, organizácie	Vlastné zdroje, iné	-	Počet aktivít	0	*

Podpora vzájomnej spolupráce a organizácia stretnutí s cieľom výmeny skúseností inštitúcií poskytujúcich sociálne a zdravotné služby – Deň sociálnych pracovníkov a i	2026	Oddelenie sociálnych vecí, kultúry a športu	Vlastné zdroje Iné,	800,00	Počet aktivít	0	*
Debarierizácia verejných inštitúcií a priestorov v meste – vnútorná zdvíhacia plošina ZŠ s MŠ J. Mudrocha	2026	Referát financovania školstva	Vlastné zdroje	55 000,00	Realizácia	0	1
Sociálne služby pre ľudí bez domova, osamelých rodičov – nocľaháreň, byt v DSS	2026	Oddelenie sociálnych vecí, kultúry a športu	Vlastné zdroje	13 300,00	Realizácia	0	1
Sociálne služby pre ľudí bez domova, osamelých rodičov – Projekt Prestavba nebytovej budovy na zariadenie sociálnych služieb – útulok Senica („Kúsok domova“)	2026	Oddelenie sociálnych vecí, kultúry a športu	EÚ, ŠR, Vlastné zdroje	1 183 376,00	Schválenie projektu	0	1
Podpora zosúladenia rodinného a pracovného života rodičov – krízová intervencia nízkoprahová soc. služba prostredníctvom SČK	2026	Oddelenie sociálnych vecí, kultúry a športu	Vlastné zdroje	26 000,00	Realizácia	0	1
Podpora zosúladenia rodinného a pracovného života rodičov – podpora pri nástupe do 1.ročníka	2026	Oddelenie sociálnych vecí, kultúry a športu	Vlastné zdroje	10 000,00	Realizácia	0	1
Podpora zosúladenia rodinného a pracovného života rodičov – mestské jasle	2026	Oddelenie sociálnych vecí, kultúry a športu	Vlastné zdroje	43 482,00	Realizácia	0	1
Využívanie nástrojov APTP pre zaevidovaných uchádzačov o zamestnanie	2026	Oddelenie organizačné a vnútornej správy Sociálny podnik	UPS VaR Vlastné zdroje	-	Počet zamestnancov/rok	0	*
Zamestnávanie občanov so zníženou pracovnou schopnosťou	2026	Oddelenie organizačné a vnútornej správy Sociálny podnik	Vlastné zdroje	-	Počet zamestnancov ZŤP/rok	0	*
Informovanosť občana - pravidelná propagácia a publicita sociálnych služieb	2026	Oddelenie sociálnych vecí, kultúry a športu Mediálne, komunikácia s verejnosťou a participácia	Vlastné zdroje	-	Počet aktivít	0	*

<b>2.1.3 Zdravý životný štýl</b>							
Investície do budovy a zariadenia Polikliniky, n.o. - Projekt Regionálne centrum integrovanej starostlivosti (RCIS)	2026	Poliklinika, n. o. Mesto Senica	Vlastné zdroje, EÚ, ŠR	3 148 897,21	Realizácia	0	*
Aktivity podporujúce príchod nových lekárov do mesta a vyšší počet poskytovaných zdravotných služieb	2026	Poliklinika, n. o.	Vlastné zdroje	-	Počet ambulancií v meste	71	*
Podpora a organizácia osvetu, prevencie a programov v oblasti mentálneho a fyzického zdravia pre všetky vekové skupiny	2026	Mesto Senica Poliklinika, n. o. Organizácie	Vlastné zdroje	-	Počet aktivít	0	*
<b>2.2.1 Rozvoj športu, športovej a voľnočasovej infraštruktúry</b>							
Investície do športovej infraštruktúry v majetku mesta (priorita zimný štadión, športová hala, kúpalisko)	2026	RSMS	Vlastné zdroje	-	Počet aktivít	0	*
Rekonštrukcia a údržba detských ihrísk	2026	Mesto Senica MsPS	Vlastné zdroje	28 140,00	Realizácia	0	1
Podporovať a zvyšovať úroveň tradičných športových podujatí – organizácia športových podujatí/turnajov (hokej, futbal, a i., Záhorácky maratón, Silvestrovský beh, Hecni sa ....)	2026	Mesto Senica Organizácie Kluby	Vlastné zdroje, iné	-	Počet podujatí/rok	0	*
<b>2.2.2 Rozvoj kultúrnej infraštruktúry a ponuky kultúrnych podujatí</b>							
Projekt Modernizácia amfiteátra Senica	2026	Referát regionálneho rozvoja	EÚ, ŠR, Vlastné zdroje	2 351 569,00	Realizácia	0	1
Zníženie energetickej náročnosti budovy Domu kultúry Senica – modernizácia kúrenia a okien	2026	MsKS	Vlastné zdroje	35 000,00	Realizácia	0	1
Modernizácia, rekonštrukcia a opravy budov kultúrnej	2026	MsKS	Vlastné zdroje	15 000,00	Realizácia	0	1

infraštruktúry a ich technického zázemia v správe MsKS – interiérové vybavenie							
Pravidelné sprístupnenie technickej pamiatky Škodáčkovho mlyna v Čáčove	2026	MsKS	Vlastné zdroje	-	Realizácia	0	1
Investície do obnovy a zachovania pamiatok v evidencii pamätihodností mesta – údržba Kalvárie II. etapa	2026	Oddelenie správy majetku	Vlastné zdroje	16 000,00	Realizácia	0	1
Múzeum Senica - rozširovanie zbierok, výskum, organizácia výstav	2026	MsKS	Vlastné zdroje	-	Počet aktivít	0	*
Evidovanie pamätihodností mesta za účelom ich ochrany, starostlivosti, zachovanie, obnovu a prezentáciu	2026	Mesto Senica MsKS	Vlastné zdroje	-	Počet pamätihodností	105	*
Podporovať a zvyšovať úroveň tradičných kultúrnych podujatí	2026	MsKS Mesto Senica Organizácie	Vlastné zdroje	65 000,00	Počet podujatí/rok	0	*
<b>2.2.3 Podpora aktivít pre mládež</b>							
Koncepcia podpory mládeže	2026	Koordinátor práce s mládežou	Vlastné zdroje	-	Realizácia	0	1
Kultúrne, športové, spoločenské a vzdelávacie podujatia pre mládež (KiviK, CVČ, Študentský parlament a i.)	2026	KiviK, CVČ Študentský parlament Iné	Vlastné zdroje	-	Počet podujatí/rok	0	*
Podporovať funkčnosť Študentského parlamentu, zvýšiť komunikáciu s mládežou, propagácia mládežníckych aktivít - stretnutie s primátorom a komisiou pre mládež, Deň študentstva	2026	Mesto Senica Študentský parlament	Vlastné zdroje	500,00	Počet stretnutí/rok	0	*

Podporovať funkčnosť Študentského parlamentu - podporovať kofinancovanie projektov realizovaných mládežou a pre mládež	2026	Mesto Senica KiviK, CVC Študentský parlament Iné	Vlastné zdroje	-	Počet projektov	0	*
Podporovať funkčnosť Študentského parlamentu, zvýšiť komunikáciu s mládežou, propagácia mládežníckych aktivít – počet zasadaní študentského parlamentu	2026	Študentský parlament	Vlastné zdroje	-	Počet zasadaní/rok	0	*
<b>3. Prioritná oblasť EFEKTÍVNA SAMOSPRÁVA</b>							
Aktivita/projekt	Termín/rok	Zodpovedný/partner	Financovanie	Eur (rok/aktivita)	Ukazovateľ výstupu	Východisková hodnota	Plánovaná hodnota
<b>3.1.1 Inteligentná samospráva</b>							
Rozširovanie e - služieb	2026	Oddelenie informatiky	Vlastné zdroje	-	Počet aktivít	0	*
Rozširovanie GIS mesta	2026	Oddelenie výstavby a dopravy Oddelenie informatiky	Vlastné zdroje	-	Počet aktivít	0	*
Zavádzanie nových služieb, AI, smart systémov a nástrojov - SMART PLÁN I platforma prevádzka	2026	Oddelenie výstavby a dopravy Oddelenie informatiky	Vlastné zdroje	14 500,00	Realizácia	0	*
Zavádzanie nových služieb, AI, smart systémov a nástrojov - Projekt Inteligentné riešenia Senica - SMART PLÁN II	2026	Referát regionálneho rozvoja	Vlastné zdroje	-	Schválenie	0	*
Zavádzanie nových služieb, AI, smart systémov a nástrojov - Projekt Inteligentné riešenia Senica - SMART PLÁN II	2026	Referát regionálneho rozvoja	Vlastné zdroje	943 333,00	Realizácia	0	*
Zvyšovanie kyberbezpečnosti – nákup techniky zálohovanie (NAS + HDD)	2026	Oddelenie informatiky	Vlastné zdroje	8 000,00	Realizácia	0	1
Prieskumy spokojnosti obyvateľov (min.1x rok)	2026	Mesto Senica	Vlastné zdroje	-	Počet	0	*

Vzdelávanie zamestnancov, zvyšovanie odbornosti, mentálnej odolnosti a podpora profesionálneho rastu	2026	Mesto Senica	Vlastné zdroje	7 000,00	Počet zamestnancov/školení	0	*
<b>3.1.2 Samospráva, tretí sektor a komunitný rozvoj</b>							
Finančná podpora prostredníctvom fondu PRO SENICA	2026	Mesto Senica	Vlastné zdroje	41 500,00	Počet projektov	0	*
Finančná podpora vybraných športových klubov (v zmysle Zásad financovania športu)	2026	Mesto Senica	Vlastné zdroje	120 000,00	Počet športov	5	*
Materiálno-technická podpora a priestorové zázemie organizácií tretieho sektora v denných centrách	2026	Mesto Senica	Vlastné zdroje	55 100,00	Realizácia	0	*
Oceňovanie a publicita osobností, združení, klubov a i. v oblasti športu, kultúry a vzdelávania, oceňovanie a zviditeľnenie aktivít tretieho sektora, občianskej participácie a občanov	2026	Mesto Senica	Vlastné zdroje	8 500,00	Počet aktivít	0	*
<b>3.1.3 Občianska participácia</b>							
Participatívny rozpočet	2026	Mesto Senica Mediálne, komunikácia s verejnosťou a participácia	Vlastné zdroje	19 500,00	Počet projektov	0	*
Nová koncepcia participatívneho rozpočtu mesta	2026	Mesto Senica Mediálne, komunikácia s verejnosťou a participácia	Vlastné zdroje	-	Realizácia	0	1
Aktivizovať občanov k účasti na veciach verejných (komunikácia a stretnutia s poslancami, stretnutia mestských výborov, participatívne rozhodovanie o rozvojových zámeroch mesta)	2026	Mesto Senica Mediálne, komunikácia s verejnosťou a participácia	Vlastné zdroje	-	Počet stretnutí	0	*

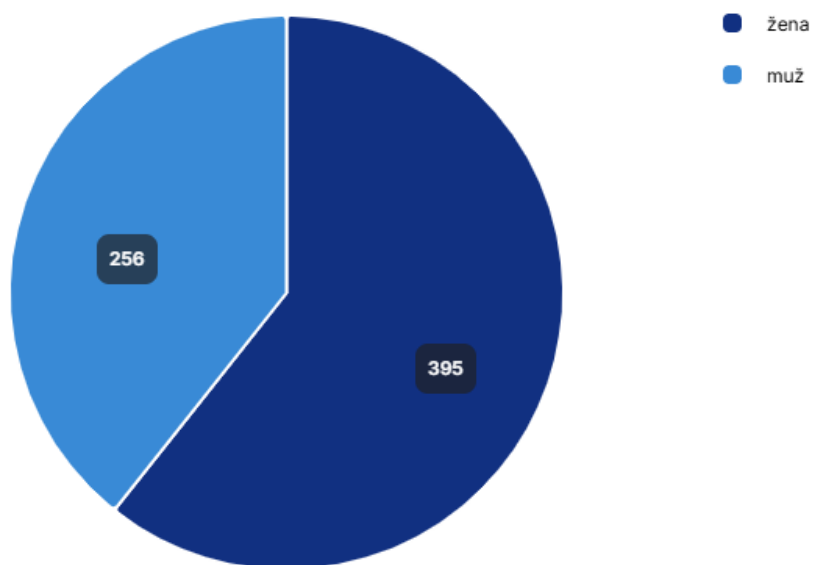
Verejné prerokovania rozvojových tém, stretnutia predstaviteľov mesta s občanmi	2026	Mesto Senica Mediálne, komunikácia s verejnosťou a participácia	Vlastné zdroje	-	Počet verejných prerokovaní	0	4
Podpora statusu dobrovoľníctva v meste a aktívna spolupráca s dobrovoľníckymi organizáciami a ich podpora	2026	Mesto Senica Organizácie	Vlastné zdroje	-	Počet aktivít	0	*
Podpora európskej súdržnosti - projekt Europe Direct Centrum	2026	Mesto Senica	Vlastné zdroje	63 801,00	Realizácia	0	1
<b>3.1.4 Partnerské mesto</b>							
Projekty cezhraničnej spolupráce	2026	Referát regionálneho rozvoja Mesto Senica	Vlastné zdroje	-	Počet projektov	0	*
Aktivity na podporu a rozvoj spolupráce s partnerskými mestami	2026	Mesto Senica	Vlastné zdroje	-	Počet aktivít	0	*
Rozvojová územná spolupráca s obcami a mestami regiónu, partnerskými mestami, VUC, cezhraničnými partnermi, organizáciami a inštitúciami na trvalo udržateľnom rozvoji, integrovaných rozvojových zámeroch	2026	Mesto Senica	Vlastné zdroje	21 816,00	Počet aktivít	0	*
Spolupráca na úrovni európskych projektov, nadväzovanie kontaktov s cieľom výmeny skúseností, rozvojových aktivít mesta	2026	Referát regionálneho rozvoja Mesto Senica	Vlastné zdroje	-	Počet aktivít	0	*
<b>4. Prioritná oblasť EKOLOGICKÉ MESTO</b>							
Aktivita/projekt	Termín/rok	Zodpovedný/partner	Financovanie	Eur (rok/aktivita)	Ukazovateľ výstupu	Východisková hodnota	Plánovaná hodnota
<b>4.1.1 Odpadové hospodárstvo</b>							
Triedenie komunálneho odpadu – RFID karty archivácia a report	2026	Oddelenie životného prostredia	Vlastné zdroje	10 000,00	Realizácia	0	1

dát k polozapusteným kontajnerom							
Triedenie komunálneho odpadu – realizácia spevnenej plochy s váhou – zberný dvor	2026	Oddelenie výstavby a dopravy	Vlastné zdroje	118 626,00	Realizácia	0	1
Odpadové stojiská - revitalizácie, rekonštrukcie, budovanie nových – realizácia polozapustených kontajnerových stojísk	2026	Oddelenie výstavby a dopravy	Vlastné zdroje, úver	150 000,00	Počet stojísk	0	*
Koncepcia odpadových stojísk	2026	Oddelenie výstavby a dopravy	Vlastné zdroje	-	Realizácia	0	1
Zvýšenie podielu separovaného odpadu - osvetové aktivity, motivačné programy, workshopy, vzdelávanie	2026	Mesto Senica Technické služby	Vlastné zdroje	-	Počet aktivít	0	*
<b>4.1.2 Znižovanie energetickej náročnosti verejných budov</b>							
Znižovanie energetickej náročnosti budov v majetku mesta – rekonštrukcia administratívnej budovy DHZ	2026	Referát regionálneho rozvoja	Vlastné zdroje ŠR	616 524,00	Realizácia	0	1
Znižovanie energetickej náročnosti budov v majetku mesta – výmena okien denné centrum organizácii tretie SNP - DOMKA (prierez 3.1.2)	2026	Oddelenie sociálnych vecí, kultúry a športu	Vlastné zdroje	28 000,00	Realizácia	0	1
Znižovanie energetickej náročnosti budov v majetku mesta – denné centrum Hviezdoslavova – modernizácia termoregulácie (prierez 3.1.2)	2026	Oddelenie sociálnych vecí, kultúry a športu	Vlastné zdroje	7 000,00	Realizácia	0	1
<b>4.1.3 Zelené mesto</b>							
Zavádzanie prvkov zelenej a modrej infraštruktúry na zvýšenie odolnosti mestského prostredia voči negatívnym	2026	Oddelenie životného prostredia	Vlastné zdroje	-	Realizácia	0	1

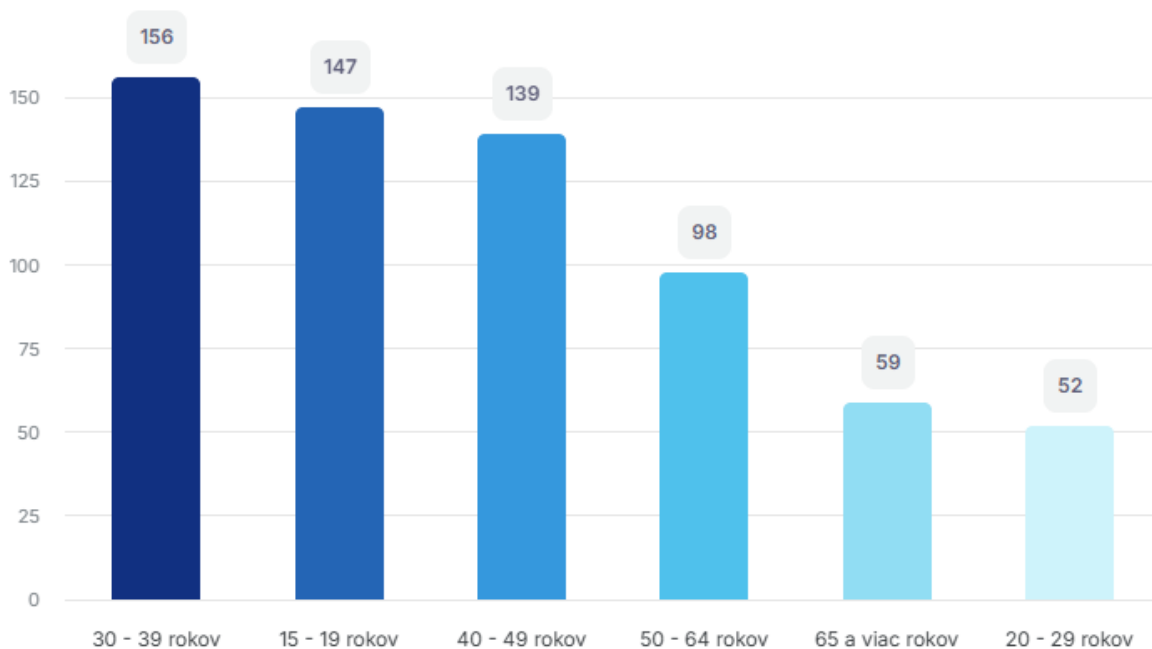
dopadom zmeny klímy a estetizácia verejných priestorov - koncepcia							
Revitalizácia a rozširovanie parkových a zelených plôch (stromoradia, zelené pásy a i.)	2026	Oddelenie životného prostredia	Vlastné zdroje	26 800,00	Realizácia	0	1
Revitalizácia a rozširovanie parkových a zelených plôch – údržba park múzeum	2026	Mesto Senica Sociálny podnik	Vlastné zdroje	40 000,00	Realizácia	0	1
Arboristické zásahy na verejnej zeleni a zeleni špecifických areálov	2026	Oddelenie životného prostredia	Vlastné zdroje	105 700,00	Počet stromov	0	*
<b>4.1.4 Adaptačné opatrenia, ochrana životného prostredia a ekologická stabilita územia</b>							
Rekonštrukcia námestia s využitím prvkov vodozádržných opatrení, zelenej či modrej infraštruktúry - Projekt Vodozádržné opatrenia centra mesta Senica	2026	Referát regionálneho rozvoja	EÚ, ŠR, Vlastné zdroje	994 800,00	Schválenie projektu	0	1
Rekultivácia toku rieky Teplica a jej brehov s dôrazom na zachovanie meandrov a ochranu jej biodiverzity Projekt ReBioClim	2026	Referát regionálneho rozvoja	EÚ, ŠR, Vlastné zdroje	213 624,00	Realizácia	0	1
Rozptylová lúka na mestskom cintoríne – forma vodozádržného opatrenia	2026	Oddelenie správy majetku	Vlastné zdroje	30 000,00	Realizácia	0	1
Informovanosť občana - osvetové aktivity, motivačné programy workshop, vzdelávanie, EKO DEŇ, EKOTOP FILM	2026	Mesto Senica Technické služby Senica 2.0 Organizácie	Vlastné zdroje	-	Počet aktivít	0	*

## Príloha č. 7 Vyhodnotenie – Prieskum verejnej mienky

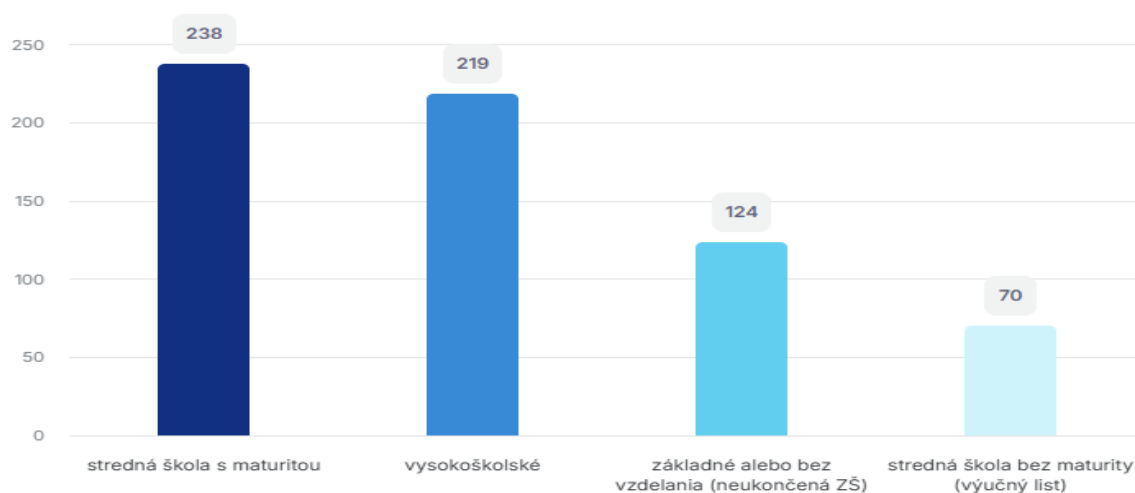
### 1. Charakteristika respondenta



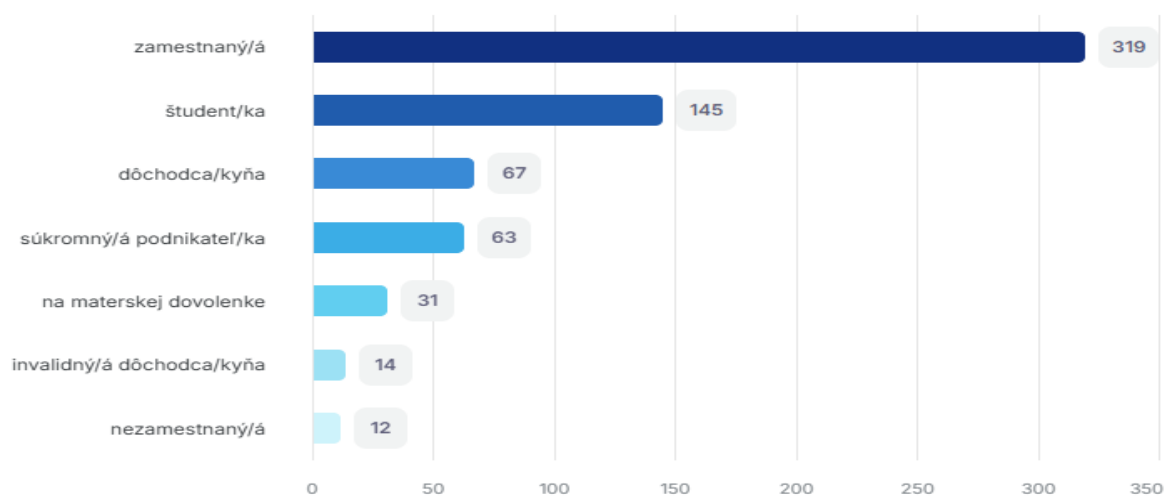
### 2. Vek respondentov



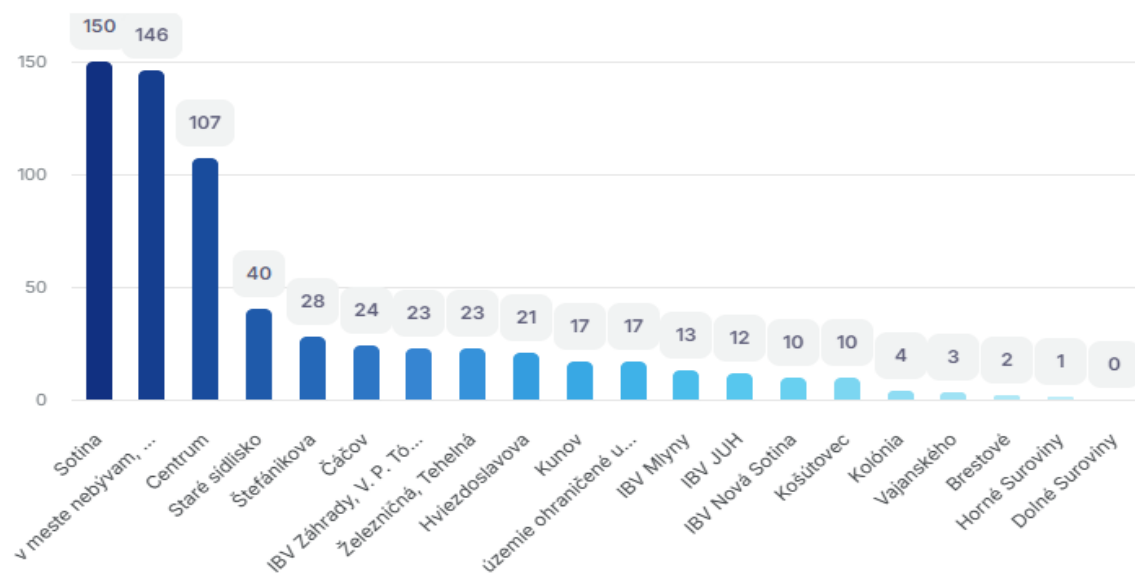
### 3. Najvyššie dosiahnuté vzdelanie



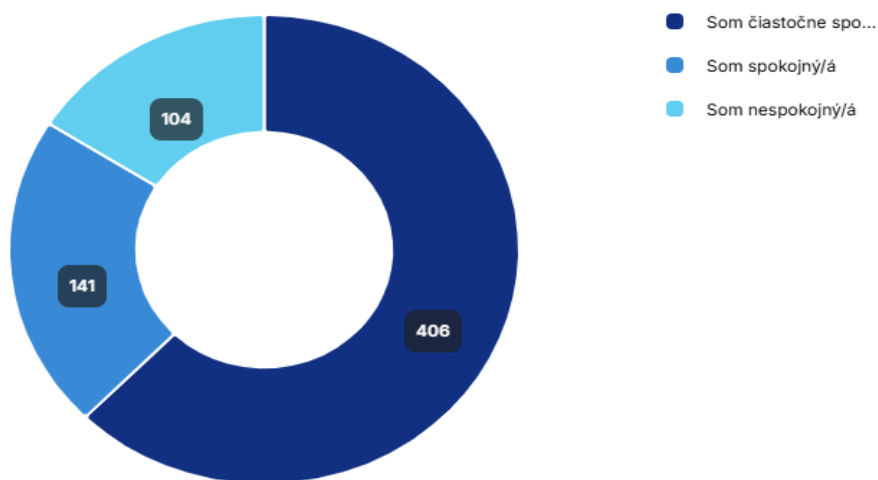
### 4. Ekonomická aktivita



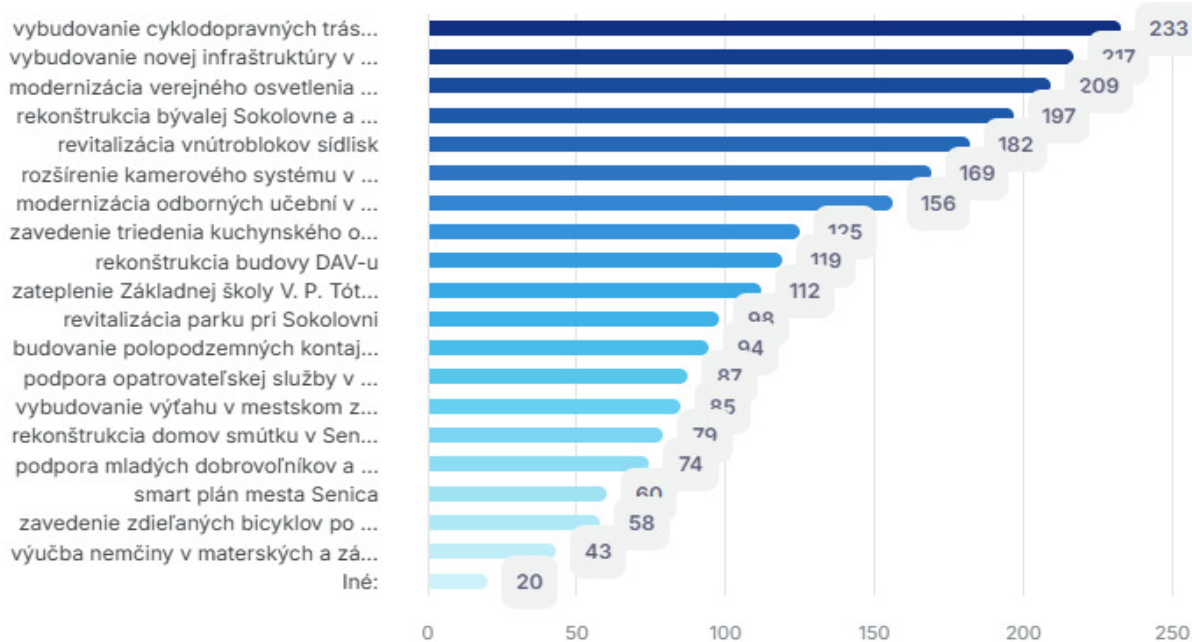
### 5. V ktorej časti mesta bývate:



**6. Ako vnímate mesto Senica ako miesto pre život? Ste spokojný/á všeobecne so životom v Senici?**



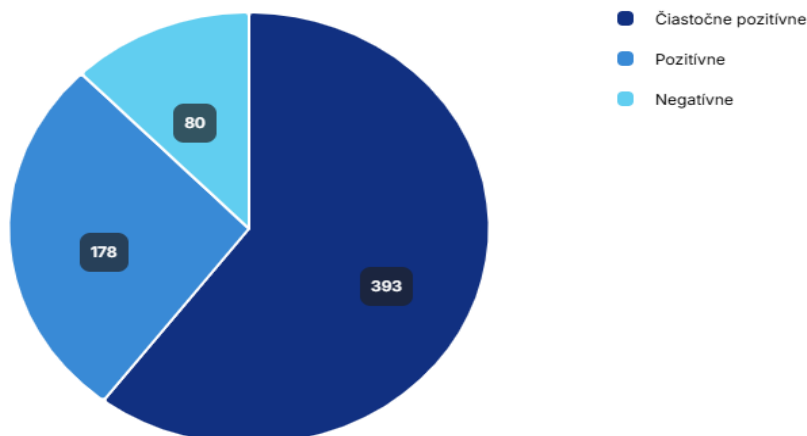
**7. Ktoré z projektov realizovaných mestom Senica v rokoch 2016 – 2023 považujete za najviac prínosné pre naše mesto alebo pre vás (označte max. 5 možností):**



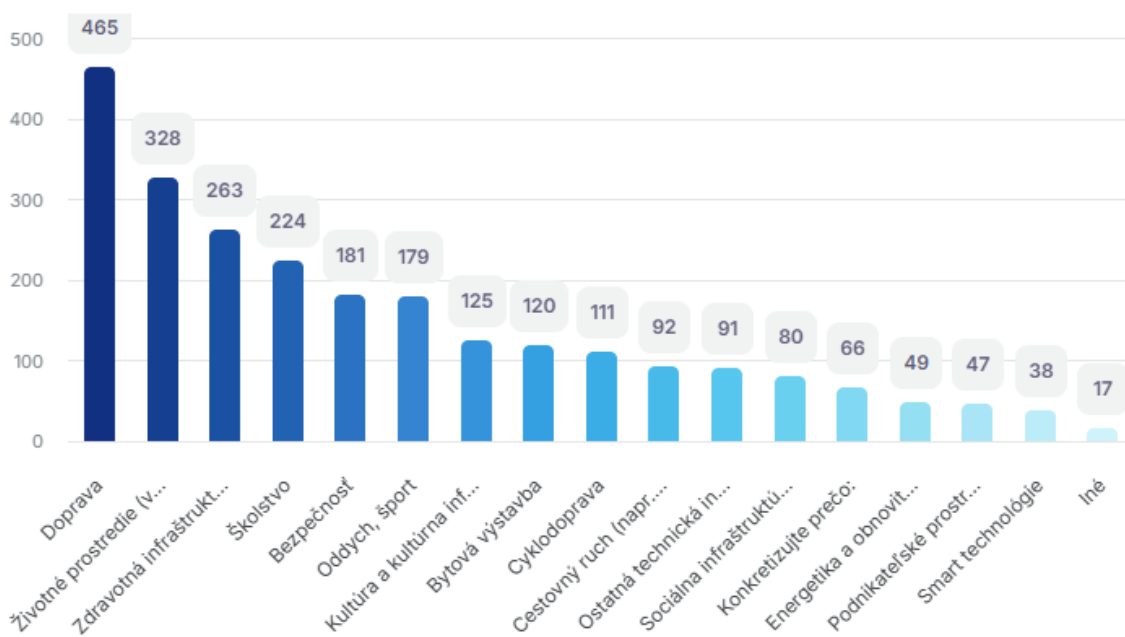
Odpoveď	Responzí	Podiel
modernizácia verejného osvetlenia mesta Senica	209	32,1%
rozšírenie kamerového systému v meste Senica	169	26,0%
rekonštrukcia bývalej Sokolovne a zriadenie mestského múzea	197	30,3%
revitalizácia parku pri Sokolovni	98	15,1%

výučba nemčiny v materských a základných školách v regióne	43	6,6%
revitalizácia vnútroblokov sídlisk	182	28,0%
modernizácia odborných učební v základných školách	156	24,0%
vybudovanie cyklo dopravných trás po meste	233	35,8%
smart plán mesta Senica	60	9,2%
zavedenie triedenia kuchynského odpadu a rozšírenie kompostárne	125	19,2%
podpora opatrovateľskej služby v meste Senica	87	13,4%
vybudovanie novej infraštruktúry v rekreačnej oblasti Kunovská priehrada (lanové centrum, obnova náučného chodníka a detského interaktívneho kútika, vybudovanie lodenice s novými šliapadlami, detské ihrisko - maják, ... )	217	33,3%
podpora mladých dobrovoľníkov a výmena skúseností	74	11,4%
zavedenie zdieľaných bicyklov po meste (BIKESHARING)	58	8,9%
budovanie polopodzemných kontajnerov	94	14,4%
zateplenie Základnej školy V. Paulínyho - Tótha a materských škôl	112	17,2%
rekonštrukcia budovy DAV-u	119	18,3%
rekonštrukcia domov smútku v Senici a Kunove	79	12,1%
vybudovanie výt'ahu v mestskom zariadení pre seniorov	85	13,1%
Iné:	20	3,1%

## 8. Ako hodnotíte rozvoj a napredovanie mesta v rokoch 2016 – 2023?



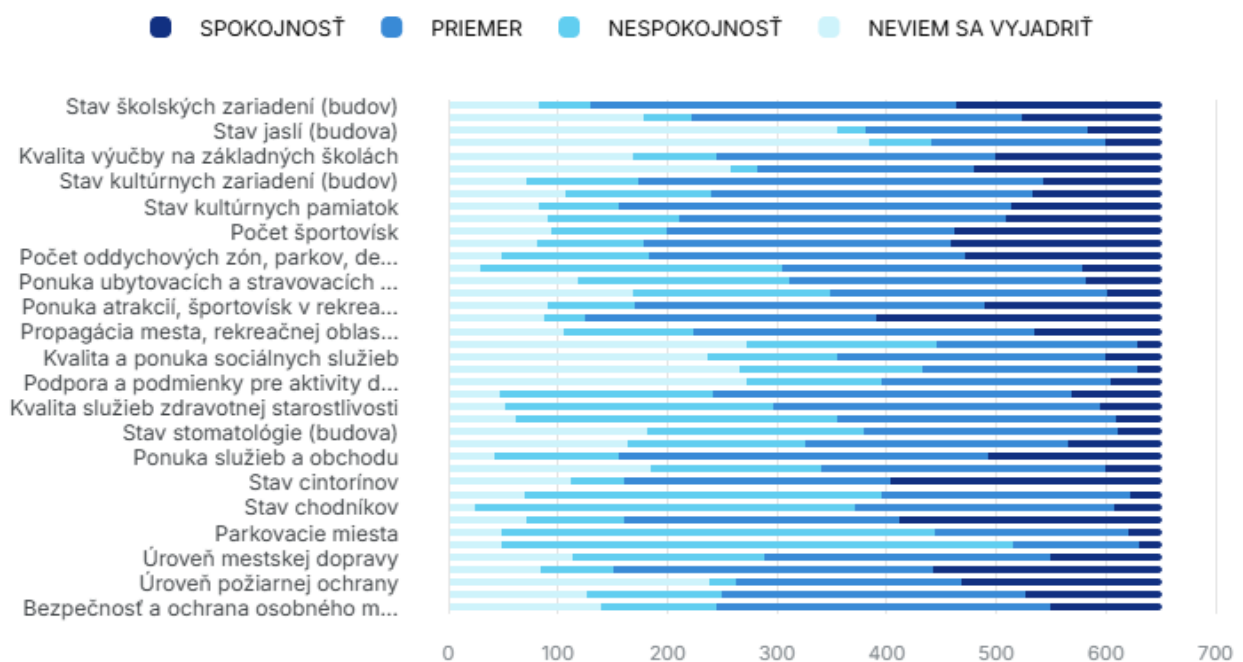
**9. Ktoré z nasledujúcich oblastí je podľa vášho názoru potrebné v meste Senica čo najskôr riešiť a rozvíjať? Vyberte tie, ktoré sú podľa Vás najdôležitejšie (max. 5)**



Odpoveď	Responzí	Podiel
Školstvo	224	34,4%
Kultúra a kultúrna infraštruktúra	125	19,2%
Bytová výstavba	120	18,4%
Životné prostredie (verejná zeleň, čistota, separovanie, ...)	328	50,4%
Oddych, šport	179	27,5%
Sociálna infraštruktúra a služby	80	12,3%
Doprava	465	71,4%
Cyklodoprava	111	17,1%
Cestovný ruch (napr. rozvoj RO Kunovská priehrada, ...)	92	14,1%
Zdravotná infraštruktúra a služby	263	40,4%
Podnikateľské prostredie	47	7,2%
Smart technológie	38	5,8%
Energetika a obnoviteľné zdroje	49	7,5%

Bezpečnosť	181	27,8%
Ostatná technická infraštruktúra a služby (napr. cintorín, verejné osvetlenie, vodovod, kanalizácia, verejne dostupný internet atď.)	91	14,0%
Iné	17	2,6%
Konkretizujte prečo:	66	10,1%

**10. Vyjadrite mieru vašej spokojnosti so súčasným stavom služieb a zabezpečovania životných potrieb na území mesta / vyjadrujte sa k problémom, ktoré sú pre vás relevantné/:**

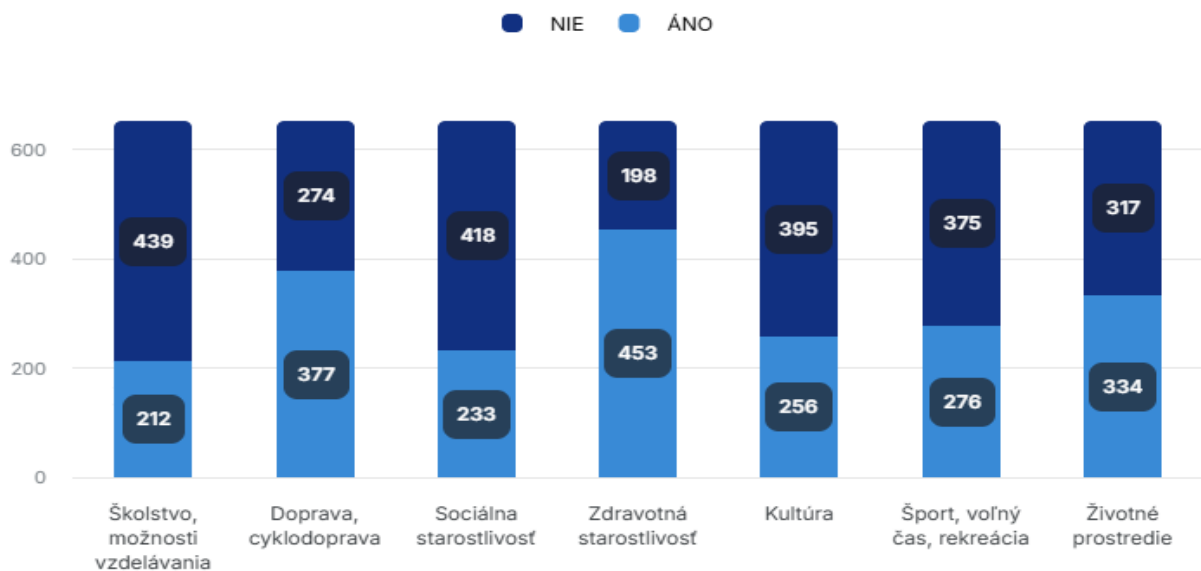


	SPOKOJNOSŤ	PRIEMER	NESPOKOJNOSŤ	NEVIEM SA VYJADRIŤ
Stav školských zariadení (budov)	187	334	48	82
Stav predškolských zariadení (budov)	127	302	44	178
Stav jaslí (budova)	67	203	26	355
Kapacita mestských jaslí	51	159	57	384
Kvalita výučby na základných školách	152	254	76	169
Kvalita výchovno-vzdelávacieho procesu na MŠ	172	197	24	258

Stav kultúrnych zariadení (budov)	109	369	101	72
Podpora a podmienky pre aktivity mládeže v meste	118	294	132	107
Stav kultúrnych pamiatok	138	358	73	82
Stav športových zariadení	142	299	120	90
Počet športovísk	189	262	106	94
Možnosti športového vyžitia	192	280	98	81
Počet oddychových zón, parkov, detských ihrísk	180	288	135	48
Stav verejnej zelene	72	274	276	29
Ponuka ubytovacích a stravovacích služieb v rekreačnej oblasti	69	271	192	119
Stav ubytovacích a stravovacích zariadení v rekreačnej oblasti	50	253	179	169
Ponuka atrakcií, športovísk v rekreačnej oblasti	161	320	79	91
Prostredie rekreačnej oblasti	260	266	38	87
Propagácia mesta, rekreačnej oblasti a pamiatok	117	310	119	105
Stav sociálnych zariadení (ZSS, DSS, Nocľaháreň,...)	23	183	173	272
Kvalita a ponuka sociálnych služieb	51	246	117	237
Kapacita sociálnych zariadení	23	196	166	266
Podpora a podmienky pre aktivity dôchodcov v meste	47	208	124	272
Stav polikliniky (objekt/budova)	82	328	194	47
Kvalita služieb zdravotnej starostlivosti	57	297	245	52
Ponuka služieb zdravotnej starostlivosti	42	254	293	62
Stav stomatológie (budova)	41	231	197	182
Ponuka služieb stomatológie	86	240	162	163
Ponuka služieb a obchodu	159	336	114	42
Bytová politika	51	259	156	185

Stav cintorínov	247	244	48	112
Stav miestnych komunikácií	29	226	326	70
Stav chodníkov	44	236	347	24
Stav cyklotrasy a cyklodopravných trás	239	252	88	72
Parkovacie miesta	30	177	395	49
Automobilová doprava	21	115	467	48
Úroveň mestskej dopravy	101	261	176	113
Odpadové hospodárstvo (separovanie)	209	291	66	85
Úroveň požiarnej ochrany	183	205	25	238
Činnosť mestskej polície	125	276	124	126
Bezpečnosť a ochrana osobného majetku	101	305	106	139

## 11. Chýbajú Vám niektoré služby v uvedených oblastiach?



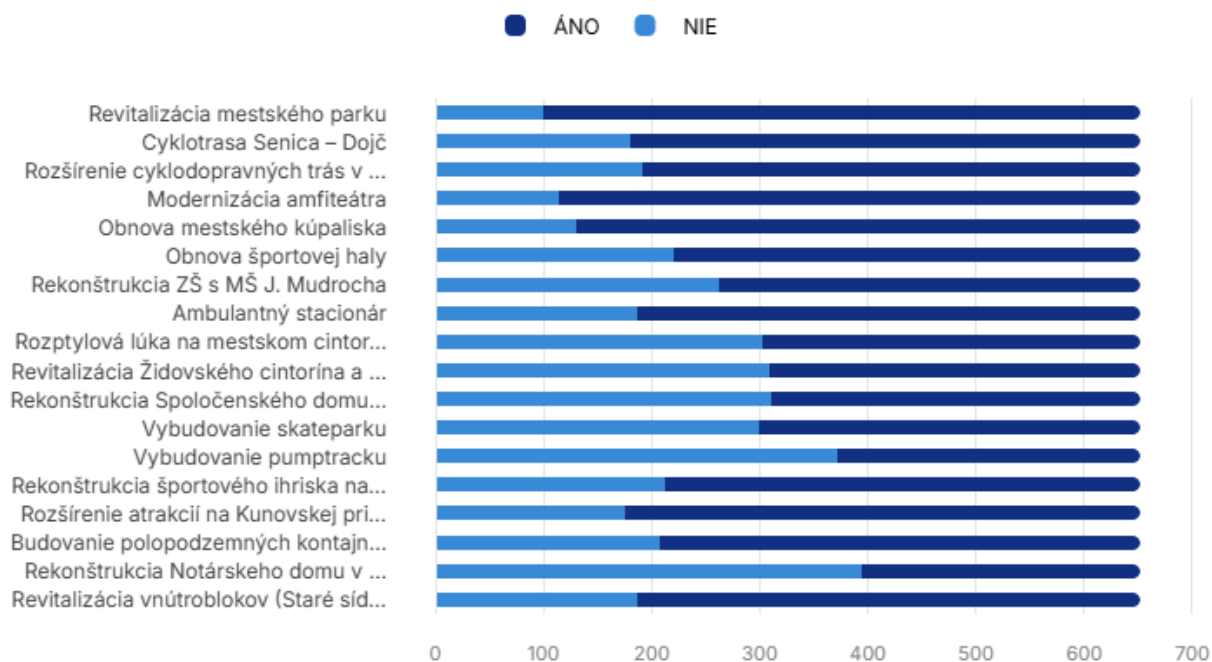
## 12. Ktoré problémy je podľa Vás potrebné v našom meste riešiť čo najskôr? (max. 10)



Odpoveď	Responzí	Podiel
Vytvorenie nových pracovných príležitostí	218	33,5%
Oprava bytového fondu	71	10,9%
Vytvorenie podmienok pre novú bytovú výstavbu	126	19,4%
Záchrana a oprava kultúrnych pamiatok	125	19,2%
Zlepšenie kvality životného prostredia (čistota ovzdušia, viac zelene, ochrana toku a biotopov riečky Teplica a i.)	326	50,1%
Zlepšenie činnosti zariadení pre oddych a voľný čas (Mestské kultúrne stredisko)	149	22,9%
Zlepšenie činnosti zariadení pre oddych a voľný čas (Rekreačné služby mesta Senica)	134	20,6%
Budovanie / oprava kultúrnych zariadení	100	15,4%
Budovanie/oprava športových zariadení	155	23,8%
Úprava verejných priestranstiev (vnútrobloky,...)	151	23,2%
Budovanie oddychových zón, detských ihrísk	152	23,3%

Zvýšenie kvality prostredia a služieb v RO Kunovská priehrada	100	15,4%
Zlepšenie dopravnej dostupnosti	348	53,5%
Oprava ciest a komunikácií	447	68,7%
Zlepšenie úrovne mestskej dopravy	161	24,7%
Budovanie cyklotrás	176	27,0%
Zlepšenie starostlivosti o starých občanov	169	26,0%
Vytvorenie podmienok pre podnikateľov	80	12,3%
Zlepšenie zdravotníckej starostlivosti	323	49,6%
Zlepšenie kvality komunálnych služieb (zberu a triedenia odpadov)	63	9,7%
Zlepšenie podmienok predškolskej výchovy	44	6,8%
Zlepšenie podmienok školskej výchovy	134	20,6%
Zlepšenie podmienok mimoškolskej výchovy	53	8,1%
Zlepšenie bezpečnosti občanov a ochrany majetku (rozšírenie kamerového systému)	115	17,7%
Zlepšenie činnosti Mestskej polície	132	20,3%
Zlepšenie informovanosti občanov o aktivitách a podujatiach v meste	95	14,6%
Zavádzanie smart riešení	81	12,4%
Iné - uveďte aké:	44	6,8%

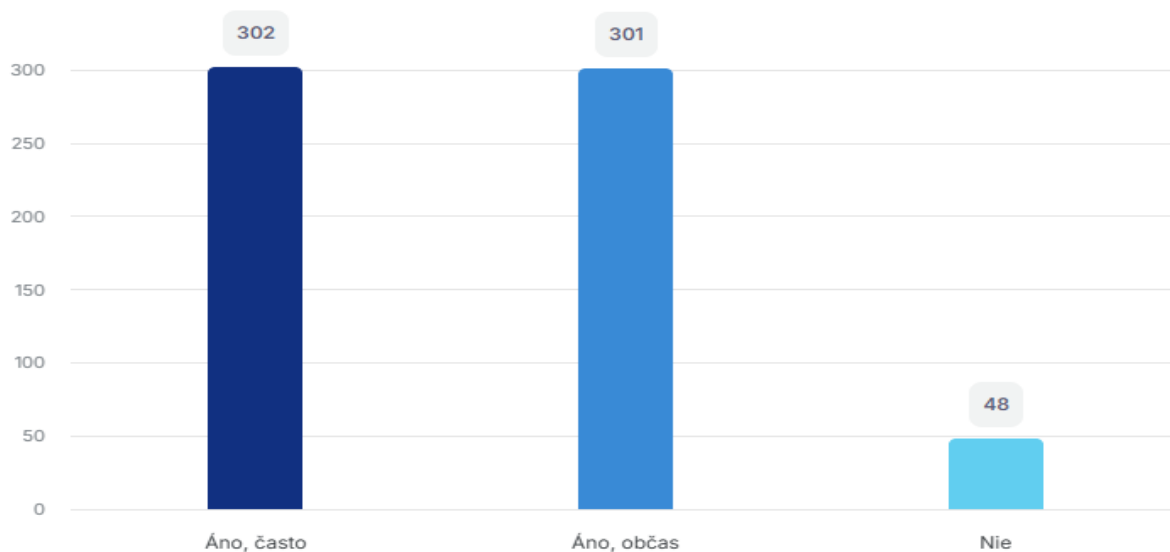
### 13. Podporili by ste nasledovné projektové zámery v meste?



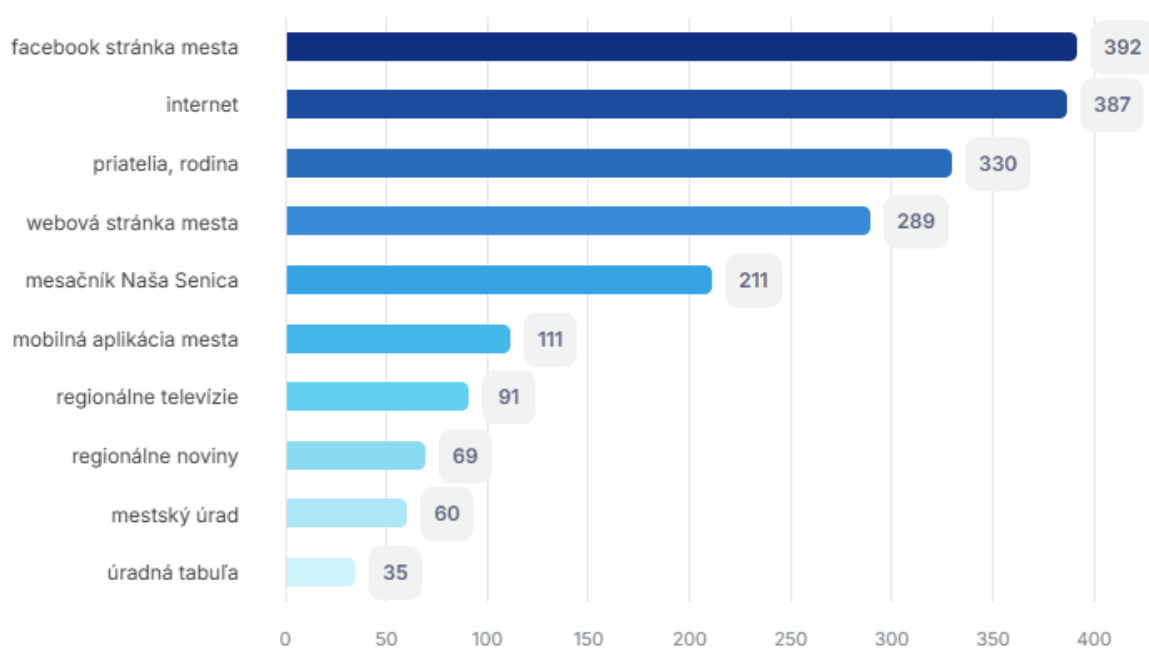
	ÁNO	NIE
<b>Revitalizácia mestského parku</b>	<b>551</b>	<b>100</b>
<b>Cyklotrasa Senica – Dojč</b>	<b>470</b>	<b>181</b>
<b>Rozšírenie cyklo dopravných trás v meste Senica – II. etapa</b>	<b>460</b>	<b>191</b>
<b>Modernizácia amfiteátra</b>	<b>537</b>	<b>114</b>
<b>Obnova mestského kúpaliska</b>	<b>520</b>	<b>131</b>
<b>Obnova športovej haly</b>	<b>431</b>	<b>220</b>
<b>Rekonštrukcia ZŠ s MŠ J. Mudrocha</b>	<b>388</b>	<b>263</b>
<b>Ambulantný stacionár</b>	<b>465</b>	<b>186</b>
<b>Rozptylová lúka na mestskom cintoríne</b>	<b>349</b>	<b>302</b>
<b>Revitalizácia Židovského cintorína a vytvorenie expozície</b>	<b>342</b>	<b>309</b>
<b>Rekonštrukcia Spoločenského domu Kunov</b>	<b>341</b>	<b>310</b>
<b>Vybudovanie skateparku</b>	<b>351</b>	<b>300</b>
<b>Vybudovanie pumptracku</b>	<b>280</b>	<b>371</b>
<b>Rekonštrukcia športového ihriska na Kunovskej priehrade</b>	<b>439</b>	<b>212</b>

Rozšírenie atrakcií na Kunovskej priehrade	475	176
Budovanie polopodzemných kontajnerov	444	207
Rekonštrukcia Notárskeho domu v Čáčove	256	395
Revitalizácia vnútroblokov (Staré sídlisko, centrum...)	465	186

#### 14. Zaujímate sa o dianie a život v meste Senica ?



#### 15. Odkiaľ najčastejšie čerpáte informácie o dianí v meste? (označte max. 5 možností)



## 16. Ste spokojný/á s činnosťou miestnej samosprávy za obdobie rokov 2016–2023?

