

OKRESNÝ ÚRAD SENICA
katastrálny odbor
ul. Hollého 1596/18 A, 905 01 Senica

Verejná vyhláška

podľa § 26 zákona č. 71/1967 Zb. o správnom konaní v znení neskorších právnych predpisov

V Senici dňa 10.12.2015
Vybavuje : Poloncová

Okresný úrad Senica, katastrálny odbor zverejňuje touto vyhláškou svoje rozhodnutie č. X 149/2015 - 2 zo dňa 9.12.2015 vo veci opravy chyby na LV č. 5619, 5921 v k. ú. Senica pre účastníkov konania

Milan Válka

z dôvodu, že jeho pobyt nie je známy.

Rozhodnutie Okresného úradu Senica, katastrálneho odboru č. X 149/2015 - 2 bude na úradnej tabuli vyvesené po dobu 15 dní.


OKRESNÝ ÚRAD SENICA
katastrálny odbor
Hollého 1596/18A
905 01 SENICA
-9-

Ing. Jarmila Kováčová
vedúca katastrálneho odboru

Listina bola vyvesená dňa *15. 12. 2015*

Listina bola zvesená dňa *31. 12. 2015*

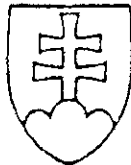
(dátum, podpis)



OKRESNÝ ÚRAD SENICA

katastrálny odbor

Hollého 1596/18A, 905 01 Senica



ROZHODNUTIE

Číslo : X-149/2015-2
V Senici, dňa 9.12.2015

Okresný úrad Senica, katastrálny odbor ako správny orgán vecne príslušný rozhodovať podľa § 18 ods.2 písm. a) a § 22 ods. 1, 2 zákona NR SR č. 162/1995 Z. z. o katastri nehnuteľností a o zápise vlastníckych a iných práv k nehnuteľnostiam v znení neskorších právnych predpisov a podľa § 6 ods. 1 a 46 zákona č. 71/1967 Zb. o správnom konaní v znení neskorších právnych predpisov, vydáva toto

rozhodnutie

Okresný úrad Senica, katastrálny odbor podľa § 59 ods. 1 písm. a) zákona č. 162/1995 Z. z. o katastri nehnuteľností a o zápise vlastníckych a iných práv k nehnuteľnostiam v znení neskorších právnych predpisov v súbore popisných informácií katastra nehnuteľností **opraví** údaje v katastrálnom území Senica takto:

- na liste vlastníctva č. 5619, na ktorom je evidovaný pozemok registra E-KN parc. č. 981/1, ostatná plocha o výmere 1083 m² tak, že namiesto spoluvlastníčky Anna Váľkovej v spoluvlastníckom podiele ½, zapíše spoluvlastníka Milana Váľku (r. 1934) v spoluvlastníckom podiele ½ - v zmysle právnych listín
- na liste vlastníctva č. 5621, na ktorom je evidovaný pozemok registra E-KN parc. č. 982/1, orná pôda o výmere 1 1318 m² tak, že namiesto spoluvlastníčky Anna Váľkovej v spoluvlastníckom podiele ½, zapíše spoluvlastníka Milana Váľku (r. 1934) v spoluvlastníckom podiele ½ - v zmysle právnych listín

Odôvodnenie

Okresný úrad Senica, katastrálny odbor začal dňa 28.09.2015 konanie o oprave chyby v katastrálnom operáte. O začatí konaní upovedomil ostatných účastníkov konania a dal im možnosť vyjadriť sa k veci. Účastníci konania sa v stanovenom termíne nevyjadrili k veci, nepodali námietky ani nepožiadali o vysvetlenie.

Šetrením v katastri nehnuteľností v obci a v katastrálnom území Senica bolo zistené,
že:

- o na liste vlastníctva (ďalej len LV) č. 5619, na ktorom je evidovaný pozemok registra E-KN parc. č. 981/1, ostatná plocha o výmere 1083 m² je nesprávne evidovaná spoluvlastníčka Anna Válková v spoluvlastníckom podiele ½ - v zmysle právnych listín
- o na LV č. 5621, na ktorom je evidovaný pozemok registra E-KN parc. č. 982/1, orná pôda o výmere 1 1318 m² je nesprávne evidovaná spoluvlastníčka Anna Válková v spoluvlastníckom podiele ½ - v zmysle právnych listín

Pôvodne boli pozemky evidované v pozemkovej knihe pre kat. ú. Senica v pozemkovoknižnej vložke č. 647 ako pozemky parc. č. 982/1, orná pôda o výmere 1 kj. 1547 siah t.j. 1 1318 m² a parc. č. 981/1, ostatná plocha o výmere 301 siah t.j. 1083 m² vo vlastníctve :

pod B 2 Pavol Šulla v spoluvlastníckom podiele ½


pod B 3 Anna Válková r. Šullova v spoluvlastníckom podiele ½

Na základe Rozhodnutia D 1625/84 v dedičskej veci po neb. Anna Válkovej r. Šullovej, zapísaným v katastri nehnuteľností zmenou č. 6/85 nadobudol dedič Milan Válka (r. 1934) okrem iných nehnuteľností i vyššie špecifikované nehnuteľnosti.

V roku 1998 sa v katastrálnom území Senica uskutočnil projekt Zjednodušený register pôvodného stavu (ďalej len ZRPS) , pri ktorom spracovateľ nesprávne zapísal na LV č. 5619 a LV č. 5621 vlastnícke právo v prospech Anny Válkovej, čím vznikol nesúlad medzi súborom popisných informácií katastra nehnuteľností, originálom listu vlastníctva s listinnými dôkazmi.

Na základe uvedeného Okresný úrad Senica, katastrálny odbor rozhodol tak, ako je uvedené vo výrokovvej časti tohto rozhodnutia.

Poučenie: Proti tomuto rozhodnutiu možno podať odvolanie na Okresný úrad Senica, katastrálny odbor v lehote 15 dní odo dňa oznámenia tohto rozhodnutia. Odvolacím orgánom je Okresný úrad Trnava, odbor opravných prostriedkov. Toto rozhodnutie je podľa § 247 zák. č. 99/1963 Zb. v znení neskorších predpisov preskúmateľné súdom.




Ing. Jarmila Kováčová
vedúca katastrálneho odboru

Doručuje sa:

- po nebohej Anne Váčkovej, naposledy bytom Hlboké
 - nebohý Ján Válka, naposledy bytom Hlboké
 1. Emília Váľková, Hlboké 20, 906 31 Hlboké
 2. Miroslav Váľka, Nám. Oslobodenia 16/5, 905 01 Senica
 3. Jaroslav Váľka, Hlboké 20, 906 31 Hlboké
 4. Milan Váľka – verejná vyhláška
 5. Helena Melišová , Okresný úrad Senica – opatrovník účastníka konania
Milan Váľka
 - po nebohom Jánovi Váľkovi
 6. Andrej Váľka, Hlboké 270, 906 31 Hlboké
 7. Stanislav Váľka, Hlboké 270, 906 31 Hlboké
 - nebohý Milan Váľka, naposledy bytom Hlboké
 8. Anna Váľková, Hlboké 248, 906 31 Hlboké
 9. Vladimír Váľka, Prietrž 341, 906 11 Prietrž
 10. Radoslav Váľka, Jablonica 866, 906 32 Jablonica

Vybavuje: Mgr. Poloncová