

OKRESNÝ ÚRAD SENICA
katastrálny odbor
ul. Hollého 1596/18 A, 905 01 Senica

Verejná vyhláška

podľa § 26 zákona č. 71/1967 Zb. o správnom konaní v znení neskorších právnych predpisov


V Senici dňa 2.6.2016
Vybavuje : Poloncová

Okresný úrad Senica, katastrálny odbor zverejňuje touto vyhláškou svoje rozhodnutie č. X 87/2016 - 2 zo dňa 1.6.2016 vo veci opravy chyby na LV č. 1132 v k. ú. Kunov pre účastníka konania

Rudolf Macko

z dôvodu, že jeho pobyt nie je známy.

Rozhodnutie Okresného úradu Senica, katastrálneho odboru č. X 87/2016 - 2 bude na úradnej tabuli vyvesené po dobu 15 dní.

OKRESNÝ ÚRAD SENICA
katastrálny odbor
Hollého 1596/18A
905 01 SENICA
-9- 

Ing. Jarmila Kováčová
vedúca katastrálneho odboru

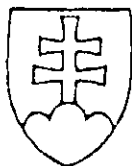
Listina bola vyvesená dňa

Listina bola zvesená dňa
(dátum, podpis)

OKRESNÝ ÚRAD SENICA

katastrálny odbor

Hollého 1596/18A, 905 01 Senica



ROZHODNUTIE

Číslo : X-87/2016-2
V Senici, dňa 1.6.2016

Okresný úrad Senica, katastrálny odbor ako správny orgán vecne príslušný rozhodovať podľa § 18 ods.2 písm. a) a § 22 ods. 1, 2 zákona NR SR č. 162/1995 Z. z. o katastri nehnuteľností a o zápise vlastníckych a iných práv k nehnuteľnostiam v znení neskorších právnych predpisov a podľa § 6 ods. 1 a 46 zákona č. 71/1967 Zb. o správnom konaní v znení neskorších právnych predpisov, vydáva toto

rozhodnutie

Okresný úrad Senica, katastrálny odbor podľa § 59 ods. 1 písm. a) zákona č. 162/1995 Z. z. o katastri nehnuteľností a o zápise vlastníckych a iných práv k nehnuteľnostiam v znení neskorších právnych predpisov v súbore popisných informácií katastra nehnuteľností **opraví** údaje v katastrálnom území Kunov tak, že na liste vlastníctva č. 1132 **zruší vlastnícke právo k pozemku registra E-KN parc. č. 1328/1, záhrada** o výmere 3063 m² pre vlastníka Rudolfa Macka v celosti - v zmysle právnych listín.

Odôvodnenie

Okresný úrad Senica, katastrálny odbor začal dňa 21.4.2016 konanie o oprave chyby v katastrálnom operáte. O začatom konaní upovedomil účastníkov konania a dal im možnosť vyjadriť sa k veci. Účastníci konania sa v stanovenom termíne nevyjadrili k veci, nepodali námietky.

Šetrením v katastri nehnuteľností v obci a v katastrálnom území Kunov bolo zistené, že na liste vlastníctva (ďalej len LV) č. 1132, je nesprávne evidovaný pozemok registra E-KN parc. č. 1328/1, záhrada o výmere 3063 m² v prospech Rudolfa Macka v celosti - v zmysle právnych listín.

Šetrením bolo zistené, že pozemok parc. č. 1328/1, záhrada o výmere 3063 m² bol pôvodne evidovaný v pozemkovej knihe v pozemkovoknižnej vložke (ďalej len PKV) č. 800 pre katastrálne územie Kunov vo vlastníctve Rudolfa Macka v celosti. Následne pri

komplexnom zakladaní evidencie právnych vzťahov k nehnuteľnostiam zmenou č. 14/66, boli do lístu vlastníctva č. 448 zapísané pozemky parc. č. 1326/1 a parc. č. 1326/2 vo vlastníctve: Rudolf Macko v celosti, ako identický pozemok t.j, stav právny evidovaný ako pozemok v PKV č. 800 parc. č. 1328/1 s pozemkami evidovanými v Evidencii nehnuteľností ako pozemky parc. č. 1326/1 a 1326/2.


Na základe Rozhodnutia D 445/82 (v dedičskej veci po neb. Rudolfovi Mackovi), prevedeného v katastri nehnuteľností zmenou č. 2/83, vyššie špecifikované pozemky nadobudli dedičia Sylvia Grznárová v spoluvlastníckom podiele $\frac{1}{4}$, Peter Macko v spoluvlastníckom podiele $\frac{1}{4}$ a Anna Macková v spoluvlastníckom podiele $\frac{1}{2}$ - evidované na LV č. 483

Na základe kúpnej zmluvy, registrovanej na štátnom notárstve pod č. R I 496/84, prevedenej v katastri nehnuteľností zmenou č. 292/84, uzatvorenej medzi predávajúcimi Annou Mackovou a Sylviou Grznárovou a kupujúcimi manželmi Petrom Mackom a Annou Mackovou, boli predmetom prevodu pozemky parc. č. 1326/1 a parc. č. 1326/2, tak ako boli evidované na LV. č. 483.

V roku 1997 sa pre katastrálne územie Kunov uskutočnil Zjednodušený register pôvodného stavu pozemkov (ďalej len ZRPS), pri ktorom spracovateľ, nesprávne zapísal na vyššie uvedené LV vlastnícke právo k pozemku registra E-KN parc. č. 1328/1, orná pôda o výmere 3063 m² v prospech Rudolfa Macka v celosti, predmetný pozemok bol na základe vyššie uvedeného majetkovoprávne usporiadaný.

Na základe uvedeného Okresný úrad Senica, katastrálny odbor rozhodol tak, ako je uvedené vo výrokovej časti tohto rozhodnutia.

Poučenie: Proti tomuto rozhodnutiu možno podať odvolanie na Okresný úrad Senica, katastrálny odbor v lehote 15 dní odo dňa oznámenia tohto rozhodnutia. Odvolacím orgánom je Okresný úrad Trnava, odbor opravných prostriedkov. Toto rozhodnutie je podľa § 247 zák. č. 99/1963 Zb. v znení neskorších predpisov preskúmateľné súdom.



Ing. Jarmila Kováčová
vedúca katastrálneho odboru

Doručuje sa:

1. Rudolf Macko – verejná vyhláška
2. Ľubomíra Oslejová, Okresný úrad Senica – opatrovník účastníka konania Rudolf Macko

Vybavuje: Mgr. Poloncová