

OKRESNÝ ÚRAD SENICA
katastrálny odbor
ul. Hollého 1596/18 A, 905 01 Senica

Verejná vyhláška

podľa § 26 zákona č. 71/1967 Zb. o správnom konaní v znení neskorších právnych predpisov

V Senici dňa 15.4.2016
Vybavuje : Poloncová

Okresný úrad Senica, katastrálny odbor zverejňuje touto vyhláškou svoje rozhodnutie č. X 80/2016 - 1 zo dňa 14.4.2016 vo veci opravy chyby na LV č. 1178 v k. ú. Kunov pre účastníka konania

Mária Haslová r. Figurová

z dôvodu, že jej pobyt nie je známy.

Rozhodnutie Okresného úradu Senica, katastrálneho odboru č. X 80/2016 - 1 bude na úradnej tabuli vyvesené po dobu 15 dní.

OKRESNÝ ÚRAD SENICA
katastrálny odbor
Hollého 1596/18A
905 01 SENICA
-9-



Ing. Jarmila Kováčová
vedúca katastrálneho odboru

Listina bola vyvesená dňa

Listina bola zvesená dňa
(dátum,podpis)

OKRESNÝ ÚRAD SENICA

katastrálny odbor

Hollého 1596/18A, 905 01 Senica

Váš list značky

Naša značka
X – 80/2016

Vybavuje
Mgr. Poloncová

Senica
14.4.2016

Vec: Začatie konania o oprave chyby - upovedomenie

Okresný úrad Senica, katastrálny odbor oznamuje účastníkom konania, že dňa 14.4.2016 na základe šetrenia a po prešetrení v evidencii katastra nehnuteľností, začal konanie o oprave chyby v katastrálnom operáte podľa § 59 odst. 1, písm. a.) zákona NR SR č. 162/1995 Z. z. o katastri nehnuteľností a o zápise vlastníckych a iných práv k nehnuteľnostiam v znení neskorších predpisov.

Šetrením v katastri nehnuteľností v obci a v katastrálnom území Kunov bolo zistené, že na liste vlastníctva (ďalej len LV) č. 1178, sú nesprávne evidované pozemky registra E-KN parc. č. 1431/3, orná pôda o výmere 890 m² a parc. č. 1431/4, orná pôda o výmere 923 m² v prospech Kataríny Figurovej r. Sládkovej v celosti - v zmysle právnych listín.

Šetrením bolo zistené, že pozemok parc. č. 1431/3, orná pôda o výmere 890 m² bol pôvodne evidovaný v pozemkovej knihe v pozemkovoknižnej vložke (ďalej len PKV) č. 512 pre katastrálne územie Kunov vo vlastníctve Kataríny Figurovej r. Sládkovej v celosti a pozemok parc. č. 1431/4, orná pôda o výmere 923 m² bol pôvodne evidovaný v PKV č. 664 pre katastrálne územie Kunov vo vlastníctve Kataríny Figurovej r. Sládkovej v celosti. Následne pri komplexnom zakladaní evidencie právnych vzťahov k nehnuteľnostiam zmenou č. 74/66, bol do listu vlastníctva č. 69 zapísaný pozemok parc. č. 1431/2, orná pôda o výmere 1813 m² vo vlastníctve Kataríny Figurovej v celosti.

Na základe Rozhodnutia D 25/86 (v dedičskej veci po neb. Kataríne Figurovej, r. Sládkovej), prevedeného v katastri nehnuteľností zmenou č. 15/86, vyššie špecifikovaný pozemok nadobudla dedička Mária Haslová r. Figurová v celosti.

Na základe darovacej zmluvy, registrovanej na štátnom notárstve pod č. R I 1702/90, prevedenej v katastri nehnuteľností zmenou č. 52/90, uzatvorenej medzi darujúcou Máriou Haslovou a obdarovaným Petrom Haslom, bol predmetom prevodu pozemok parc. č. 1431/2 v celosti, tak ako boli evidované na LV. č. 69.

V roku 1997 sa pre katastrálne územie Kunov uskutočnil Zjednodušený register pôvodného stavu pozemkov (ďalej len ZRPS), pri ktorom spracovateľ, nesprávne zapísal na vyššie uvedené LV vlastnícke právo k vyššie špecifikovaným pozemkom registra E-KN, predmetné pozemky boli na základe vyššie uvedeného majetkovoprávne usporiadané.


Okresný úrad Senica, katastrálny odbor začína konanie o oprave chyby v katastrálnom operáte v zmysle § 59 zákona NR SR č. 162/1995 Z. z. o katastri nehnuteľností a o zápise vlastníckych a iných práv k nehnuteľnostiam v znení neskorších právnych predpisov, o čom Vás v zmysle § 18 ods. 3 zákona č. 71/1967 Zb. o správnom konaní v znení neskorších predpisov upovedomujeme.

Na základe týchto skutočností Okresný úrad Senica, katastrálny odbor v katastrálnom konaní o oprave chyby navrhuje v súbore popisných informácií katastra nehnuteľností **opraviť** údaje v obci a v katastrálnom území Kunov tak, že na LV č. 1178 **zruší vlastnícke právo k pozemkom registra E-KN** parc. č. 1431/3, orná pôda o výmere 890 m² a parc. č. 1431/4, orná pôda o výmere 923 m² vo vlastníctve Kataríny Figurovej r. Sládkovej v celosti - v zmysle právnych listín.

V zmysle § 33 zákona č. 71/1967 Zb. máte právo navrhovať dôkazy a ich doplnenie ako i možnosť pred vydaním rozhodnutia vyjadriť sa k jeho podkladu i k spôsobu jeho zistenia. Skutočnosť, ktoré môžu mať význam pre konanie a rozhodnutie v predmetnej veci, môžete na tunajšom správnom orgáne oznámiť v lehote 7 dní od doručenia tejto písomnosti. Rovnako sa v uvedenej lehote môžete oboznámiť s podkladmi na vydanie rozhodnutia, a to nazretím do spisu.

Po uplynutí tejto lehoty vydá Okresný úrad Senica, katastrálny odbor písomné rozhodnutie.

OKRESNÝ ÚRAD SENICA
katastrálny odbor
Hollého 1596/18A
905 01 SENICA
-9-




Ing. Jarmila Kováčová
vedúca katastrálneho odboru

Doručuje sa:

1. Mária Haslová – verejná vyhláška
2. Ľubomíra Oslejová , Okresný úrad Senica -- opatrovník účastníka konania
Mária Haslová

OKRESNÝ ÚRAD SENICA

katastrálny odbor
Hollého 1596/18A, 905 01 Senica



ROZHODNUTIE

Číslo: X 80/2016 -1
V Senici, dňa 14. 4.2016

Okresný úrad Senica, katastrálny odbor ako správny orgán príslušný podľa § 18 ods. 2 písm. a) a § 22 ods. 1, 2 zákona č. 162/1995 Z. z. o katastri nehnuteľností a o zápise vlastníckych a iných práv k nehnuteľnostiam v znení neskorších právnych predpisov a podľa § 6 ods. 1 a 46 zákona č. 71/1967 Zb. o správnom konaní v znení neskorších právnych predpisov vo veci konania o oprave chyby v katastrálnom operáte podľa § 59 zákona č. 162/1995 Z. z., vydáva toto

rozhodnutie

Okresný úrad Senica, katastrálny odbor podľa § 16 ods. 2 zákona č. 71/1967 Zb. o správnom konaní v znení neskorších právnych predpisov **ustanovuje** účastníčke konania Márii Haslovej r. Figurovej na obhajovanie jej práv v celom konaní o oprave chyby v katastrálnom operáte evidovanom pod č. X 80/2016 **opatrovníka** Ľubomíru Oslejovú - zamestnanca Okresného úradu Senica.


Odôvodnenie

Hore uvedená účastníčka konania o oprave chyby v katastri nehnuteľností v katastrálnom území Kunov pod č. X 80/2016 nemôže vo veci konať samostatne, pretože Okresnému úradu Senica, katastrálnemu odboru sa nepodarilo zistiť jej aktuálny pobyt a korešpondenčnú adresu.

Funkcia opatrovníka končí, ako náhle v konaní vystúpi účastník konania, alebo správnomu orgánu oznámi meno svojho splnomocnenca.

Na základe uvedeného Okresný úrad Senica, katastrálny odbor rozhodol tak, ako je uvedené vo výrokovvej časti rozhodnutia.

Poučenie: Proti tomuto rozhodnutiu možno podať odvolanie na Okresný úrad Senica, katastrálny odbor v lehote 15 dní odo dňa oznámenia tohto rozhodnutia. Odvolacím orgánom je Okresný úrad Trnava, odbor opravných prostriedkov. Toto rozhodnutie je podľa § 247 zák. č. 99/1963 Zb. v znení neskorších predpisov preskúmateľné súdom.



Ing. Jarmila Kováčová
vedúca katastrálneho odboru

Doručuje sa:

1. Mária Haslová – verejná vyhláška
2. Eubomíra Oslejová, Okresný úrad Senica – opatrovník účastníka konania
Mária Haslová