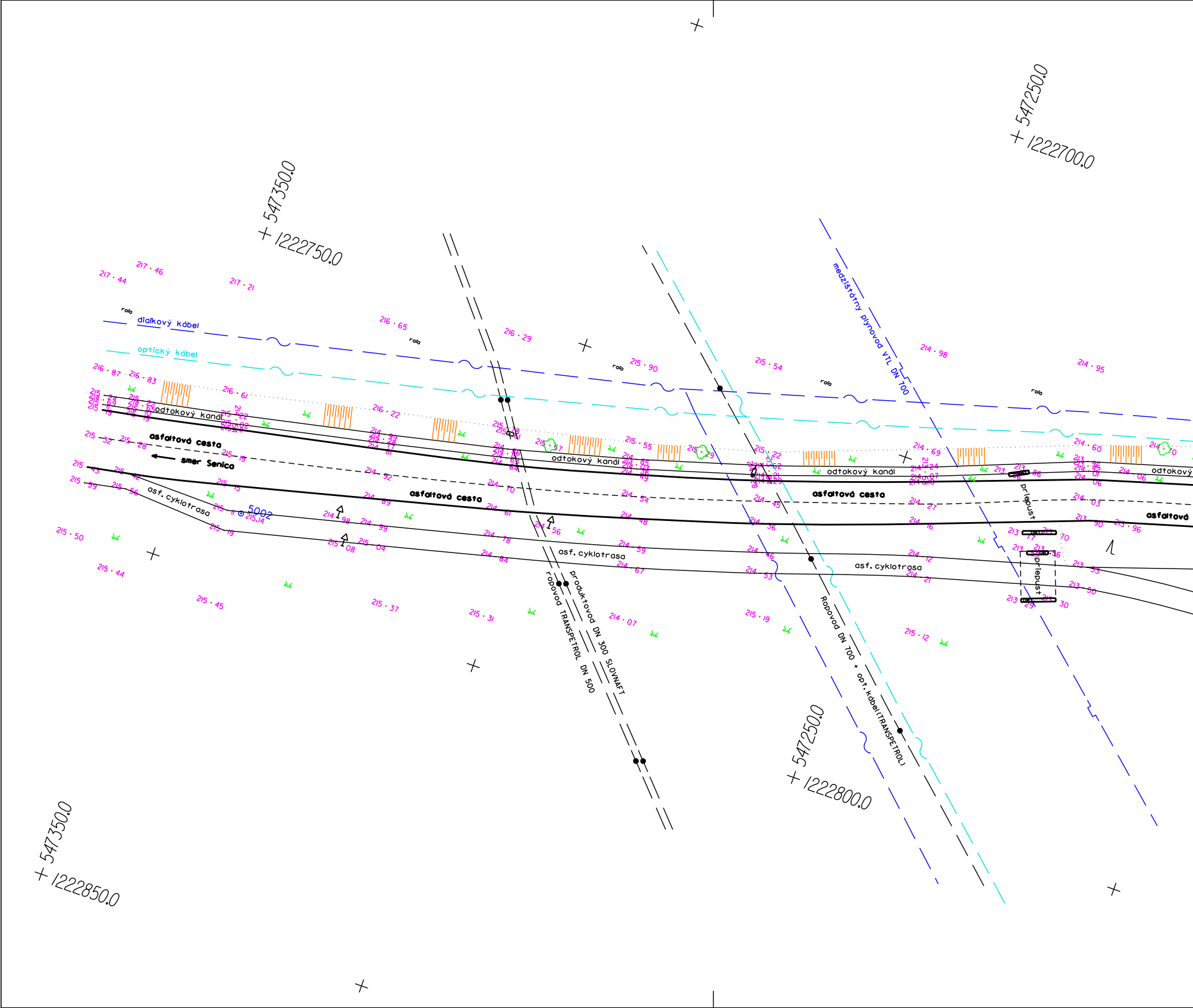

547350.0
1222750.0
547250.0
1222700.0
547250.0
1222800.0
547350.0
1222850.0
diaľkový kábel
optický kábel
medzištátny plynovod VTL DN 700
rola
odtokový kanál
asfaltová cesta
smer Senica
asf. cyklotrasa
5002
215.14
produktovod DN 300 SLOVNAFT
ropovod TRANSPETROL DN 500
Ropovod DN 700 + opt.kábel(TRANSPETROL)
priepust
217.46
217.44
217.21
216.65
216.29
215.90
215.54
214.98
214.95
216.87
216.83
216.61
216.22
215.55
215.22
214.69
214.60
215.32
215.28
215.19
214.92
214.70
214.54
214.45
214.27
214.03
215.43
215.42
215.15
214.89
214.61
214.48
214.36
214.16
213.90
213.96
215.59
215.56
215.19
214.98
214.99
214.78
214.56
214.59
214.46
214.12
213.53
215.08
215.04
214.84
214.67
214.53
214.21
213.50
215.50
215.44
215.45
215.37
215.31
214.07
215.19
215.12


547100.0
1222650.0
547150.0
1222750.0
547050.0
1222750.0
odtokový kanál
odtokový kanál
odtokový kanál
kanál
asfaltová cesta
asfaltová cesta
cesta
asf. plocha
asf. cyklotrasa
rola
5003
214.81
5004
214.79
216 · 49
216 · 14
216 · 31
216 · 34
215 · 62
215 · 35
215 · 35
215 · 05
214 · 99
214 · 95
214 · 86
214 · 97
215 · 23
215 · 32
215 · 38
215 · 24
214 · 78
214 · 94
214 · 97
214 · 84
214 · 75
214 · 52
214 · 63
214 · 56
214 · 52
214 · 53
214 · 39
213 · 30
213 · 09
212 · 77
213 · 92
211 · 64
211 · 59



546950.0
1222600.0
546950.0
1222700.0
5005
213,45
odtokový kanál
odtokový kanál
odtokový kanál
odtokový kanál
asfaltová cesta
asfaltová cesta
asfaltová cesta
asfaltová cesta
rola
stožiar
stožiar
priesek
215·46
215·11
215·03
214·77
214·83
215·19
214·58
214·24
214·12
214·13
214·10
214·12
214·56
213·87
215·87
215·03
214·62
214·58
214·38
214·64
214·46
214·13
213·81
213·78
213·54
213·30
213·47
213·28
213·24
213·20
212·98
214·14
213·99
213·97
213·83
213·73
213·55
214·27
214·01
214·00
213·61
213·45
213·46
213·40
213·25
213·60
213·44
213·43
213·40
213·41
213·33
213·18
213·19
213·17
213·19
212·83
212·77
212·89
211·71
211·82
211·36
211·65
211·59
211·08
212·62
211·56
211·54
211·54
211·47
212·10
212·13
214·19
214·12
213·21
213·06
213·12
213·03
212·99
212·99
212·86
212·89
213·16
213·27
213·22
213·13
213·20
212·95
213·15
213·15
213·06
210·98

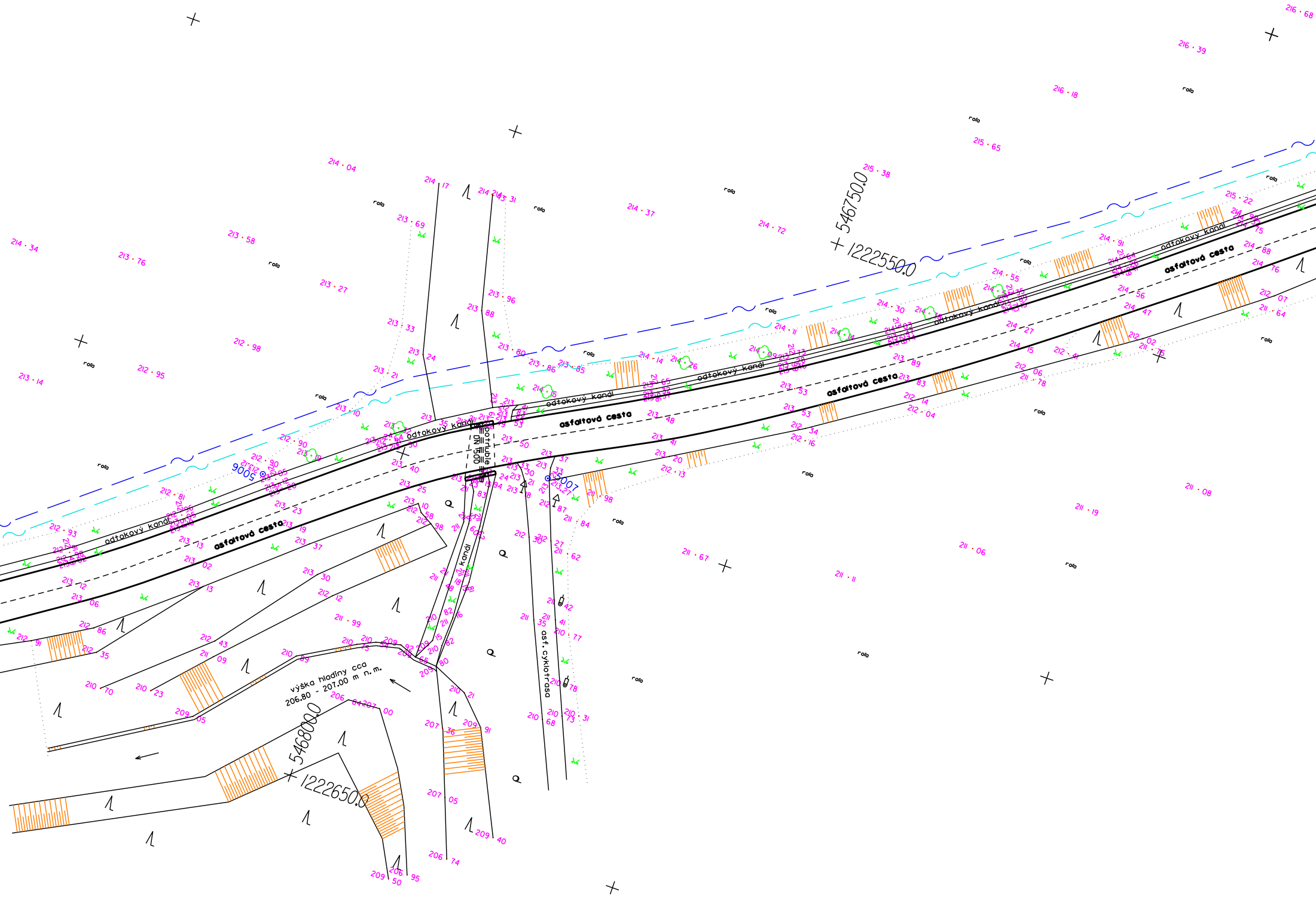
odtokový kanál
asfaltová cesta
potrubie DN 1500
kanál
asf. cyklotrasa
výška hladiny cca
206.80 - 207.00 m n. m.
5006
5007
546750.0
1222550.0
546800.0
1222650.0
rola


optický kábel
odtokový kanál
odtokový kanál
asfaltová cesta
asfaltová cesta
oporný múr
oporný múr
rola
5008
5010
216.62
216.80
216.04
215.72
215.70
215.57
215.36
215.30
215.38
215.08
215.20
215.11
214.93
212.22
212.00
211.93
211.81
212.25
211.94
211.58
211.73
211.69
211.77
211.79
211.60
212.33
212.62
212.46
213.96
216.09
216.47
216.33
216.72
216.97
216.94
214.26
213.83
212.55
212.71
213.41
214.24
213.04
213.24
213.72
213.95
213.38
212.97
212.00
211.92
211.77
217.03
216.93
215.05
215.14
215.38
211.20
210.79
211.14
211.15
211.08
211.05
546600.0
1222500.0
546550.0
1222500.0
546600.0
1222550.0
546650.0
1222600.0
546500.0
1222550.0


212 96
212 66
31
211 65
rola
rola
rola
212 10
546450.0
1222450.0

Legenda:

- Jednotlivo rastúci strom
- Predmet malého rozsahu bez rozlišenia
- Pomník, socha, mohyla, pamätník
- Zastávka verejnej dopravy
- Miestna tabuľa
- Dopravná značka
- Stožiar bez rozlišenia, strešník
- Vstupná šachta
- Hydrant podzemný
- Šupátko
- Šupátko
- Kanalizačná šachta
- Svietidlo na stožiari
- RIS rozdeľovacia skriňa
- RIS rozdeľovacia skriňa
- Bod ZBPP, PBPP
- Podrobný bod polohopisu
- rola Orná pôda
- Záhrada
- Lesná pôda bez rozlišenia
- Krovie
- Trávnik, park, okrasná záhrada
- Dvor
- Vodný tok

- Zvodidlo jednostranné
- Drevený plot
- Drôtený, kovový plot
- Drôtený, kovový plot s podmurovkou
- Živý plot
- Murovaný plot s podmurovkou
- Hranica vlastnicka, uživacia, druhu pozemku
- Hranica pohyblivá
- Vjazd na pozemok, vchod
- Nadzemné el. vedenie NN
- Nadzemné el. vedenie VN
- Nadzemné el. vedenie VVN
- Nadzemné telekomunikačné vedenie
- Diaľkový kábel – Diaľkový kábel - podzemný - orient. zákres
- Telefón – Telefón - podzemný - orient. zákres
- El. kábel – Elektrický kábel - podzemný - orient. zákres
- Vodovod – Vodovod - orient. zákres
- Kanalizácia – Kanalizácia
- plyn – Plynovod - orient. zákres
- Iné produktovody – Produktovod - podzemný - orient. zákres

Súradnicový systém : S-JTSK
Výškový systém : Bpv
Trieda presnosti mapovania : 3

Meral		Vyhotovil			
Meno	Ing.Baďura, Saksun	Meno	Ing. Baďura Juraj		
Podpis		Podpis			
Odberateľ	Mesto Senica	Číslo zákazky	558/2009	Číslo výkresu	1/2

GEOSPOL
Štefánikova 1435
905 01 SENICA
tel.: 034/694 1221

Zákazka

Polohopisné a výškopisné zameranie
cesty II/500 Senica - Kunov

Názov akcie

Polohopisné a výškopisné zameranie

Autorizačne overil
Dňa:
Meno: Ing. Ivan Prikazský
Náležitosťami a presnosťou zodpovedá predpisom

Pečiatka a podpis

Formát	IIxA4
Dátum	VI-VII/2009
Mierka	1 : 500
Prílohy	CD