



VEREJNÁ VYHLÁŠKA č. 06/2019

O z n á m e n i e o zverejnení návrhu Zásad pre umiestnenie nových pozemkov pre Projekt jednoduchých pozemkových úprav v časti k. ú. Kunov

Okresný úrad Senica, pozemkový a lesný odbor, ako príslušný orgán podľa § 5 ods. 4 zákona č. 330/1991 Zb. o pozemkových úpravách, usporiadaní pozemkového vlastníctva, pozemkových úradoch, pozemkovom fonde a pozemkových spoločenstvách v znení neskorších predpisov (ďalej len zákon),

v zmysle § 11 ods. 23 zákona

z v e r e j ň u j e

návrh Zásad pre umiestnenie nových pozemkov pre Projekt jednoduchých pozemkových úprav v časti katastrálneho územia Kunov, ktoré tvoria neoddeliteľnú súčasť tejto verejnej vyhlášky.

Okresný úrad Senica, pozemkový a lesný odbor, zverejňuje návrh Zásad pre umiestnenie nových pozemkov (ďalej len ZUNP) s tým, že budú vyvesené na úradnej tabuli Okresného úradu Senica, pozemkového a lesného odboru a na dočasnej úradnej tabuli na Mestskom úrade v Senici, po dobu 15 dní. Materiál bude zverejnený na stránke Ministerstva vnútra SR www.minv.sk/?jpuu-kunov i na stránke Mesta Senica www.senica.sk na elektronickej úradnej tabuli. Zároveň bude návrh ZUNP doručený každému známemu vlastníkovi pozemkov v obvode Projektu jednoduchých pozemkových úprav v časti k. ú. Kunov, spolu s návratkami na odsúhlasenie alebo pripomienkovanie návrhu zásad. Námiety je potrebné zasielať na adresu:

Okresný úrad Senica, pozemkový a lesný odbor, Hollého 750, 905 01 Senica,
v termíne do 15 dní od doručenia týchto zásad.

Okresný úrad Senica, pozemkový a lesný odbor, po uplynutí stanovenej lehoty vyhodnotí návratky a vypracuje protokol o schválení ZUNP. Za súhlas s návrhom zásad sa v zmysle § 11 ods. 23 zákona považuje aj to, že vlastníci nepodávajú námietku alebo námietka je neopodstatnená. Zásady na umiestnenie nových pozemkov sú platné, ak s nimi súhlasia účastníci, ktorí vlastníajú najmenej dve tretiny výmery pozemkov, na ktorých sú povolené pozemkové úpravy.

Návrh Zásad na umiestnenie nových pozemkov k Projektu jednoduchých pozemkových úprav v časti k. ú. Kunov boli v súlade s § 11 ods. 18 zákona dohodnuté s každým účastníkom konania, nakoľko Združenie účastníkov pozemkových úprav nevzniklo v súlade s § 23 ods. 4 zákona.

Prvotný návrh ZUNP bol zhotoviteľom projektu jednoduchých pozemkových úprav, spoločnosťou GeoTime s. r. o., Hollého 749, 905 01 Senica, predložený správne mu orgánu dňa 15. 4. 2019. Po kontrole materiálu zo strany správneho orgánu, bol uvedený návrh prerokovaný s účastníkmi konania dňa 30. 5. 2019 a 3. 6. 2019. Účastníci konania boli vyrozumení, že je možné podať individuálne návrhy a požiadavky na určenie nových pozemkov podľa § 11 ods. 18 zákona. Požiadavky sú podchytené v individuálnych zápisniciach. Individuálne návrhy a požiadavky by boli zapracované do návrhu ZUNP ešte pred jeho zverejnením. Nakoľko z rokovania nevzišli žiadne podnety na zmenu návrhu ZUNP, Okresný úrad Senica, pozemkový a lesný odbor, považuje materiál ako definitívne znenie návrhu ZUNP podľa § 11 ods. 18 zákona. Takto vypracovaný a prerokovaný návrh ZUNP správny orgán zverejňuje touto vyhláškou v súlade s § 11 ods. 23 zákona.

Prílohy:

Návrh Zásad pre umiestnenie nových pozemkov pre Projekt jednoduchých pozemkových úprav v časti katastrálneho územia Kunov písomná a grafická časť

Ing. Pavol H r n ě i a r
vedúci odboru

Vyhotovila: Bc. Rybníkárová

Doručuje sa:

1. Nezisteným vlastníkom a užívateľom pozemkov v obvode Projektu JPÚ prostredníctvom verejnej vyhlášky
2. Mesto Senica, majetko-právne oddelenie + 2 x, z toho 1 x na vyvesenie na úradnú tabuľu
3. PINKI.SK s. r. o., Čáčovská cesta 5027/56, Senica, PSČ 905 01
4. Pavol Rehuš, Rovenská 667/1, Senica – Sotiná, PSČ 905 01
5. Slovenský pozemkový fond, Búdkova 36, Bratislava
6. Okresný úrad Senica, katastrálny odbor
7. Okresný úrad Senica, pozemkový a lesný odbor, úsek ochrany PP
8. Okresný úrad Senica, odbor starostlivosti o životné prostredie
9. Okresný úrad Senica, odbor cestnej dopravy a pozemných komunikácií
10. PD Senica
11. Okresný úrad Senica, pozemkový a lesný odbor 3 x, z toho 2 x na vyvesenie na úradnú tabuľu

Vyvesené:

Potvrdenie obce:

Zvesené:

Projekt jednoduchých pozemkových úprav v k.ú. Kunov

Návrh zásad umiestnenia nových pozemkov (ZUNP)

Úvod:

Okresný úrad Senica, pozemkový a lesný odbor, ako príslušný správny orgán podľa § 5 ods.4 zákona 330/1991 Zb. o pozemkových úpravách, usporiadaní pozemkového vlastníctva, pozemkových úradoch, pozemkovom fonde a pozemkových spoločenstvách v znení neskorších predpisov (ďalej len zákon), v súlade s § 46 zákona č. 71/1967 o správnom konaní v znení neskorších predpisov Rozhodnutím Č.j.: OU-SE-PLO/2018/000772-povolenie zo dňa 17.1.2018 povolil jednoduché pozemkové úpravy (ďalej len „JPÚ“) podľa §8c zákona k nehnuteľnostiam v časti katastrálneho územia Kunov. Dôvody JPÚ sú uvedené v § 2 ods. 1 písm. b) zákona, t.j. že došlo k podstatným zmenám vo vlastníckych a užívateľských pomeroch v obvode jednoduchých pozemkových úprav.

Zásady umiestnenia nových pozemkov (ZUNP) sú spracované v súlade so *zákonom*. Posledná novela *zákona* je upravená zákonom č. 153/2017 s účinnosťou od 1.9.2017. ZUNP stanovujú pravidlá, na základe ktorých budú navrhované a umiestňované nové pozemky v rozdeľovacom pláne v súlade so schválenými Všeobecnými zásadami funkčného usporiadania územia. Zohľadňujú väčšinové záujmy účastníkov pozemkových úprav, stanovujú podmienky a kritériá umiestnenia nových pozemkov tak, aby boli naplnené ciele pozemkových úprav.

Návrh ZUNP sa prerokuje s účastníkmi pozemkových úprav a predloží sa na pripomienkovanie správnomu orgánu. Vzhľadom na počet vlastníkov v obvode projektu pozemkových úprav (menší ako 10) nevzniklo združenie účastníkov pozemkových úprav. Prerokovaný návrh sa následne zverejní verejnou vyhláškou a doručí známym vlastníkom do vlastných rúk. ZUNP sa stávajú platné - schválené, ak s nimi súhlasia účastníci, ktorí vlastnia najmenej dve tretiny výmery pozemkov, na ktorých sú povolené pozemkové úpravy. Za súhlas sa považuje aj to, ak vlastník nepodá námietku alebo námietka je neopodstatnená. Zásady sú záväzné pre všetkých účastníkov pozemkových úprav, za predpokladu, že ich uplatnenie nemaná účel a ciele projektu pozemkových úprav.

Návrh zásad umiestnenia nových pozemkov

Zásady vyplývajúce zo zákona podľa §11:

1. Za pozemky podliehajúce pozemkovým úpravám patrí vlastníkom pozemkov vyrovnanie zodpovedajúce hodnote ich pozemkov a trvalých porastov, ktoré sa na nich nachádzajú; vyrovnanie patrí aj vlastníkom spoluvlastníckych podielov, pričom okresný úrad musí zohľadniť úbytky pre spoločné zariadenia a opatrenia podľa § 12 ods. 8 zákona č. 330/1991 Zb.
2. Vyrovnanie sa poskytuje vlastníkom pozemkov a vlastníkom spoluvlastníckych podielov na iných pozemkoch (ďalej len "nový pozemok").
3. Nové pozemky majú byť svojím druhom, výmerou, bonitou, polohou a hospodárskym stavom primerané pôvodným pozemkom, pričom sa prihliada na výhody získané pozemkovými úpravami.
4. Nové pozemky vlastníka sú primerané, ak rozdiel hodnoty pôvodných pozemkov a nových pozemkov vlastníka nepresahuje 10 % hodnoty pôvodných pozemkov vrátane

pozemkov alebo ich časti potrebných na spoločné zariadenia a opatrenia. S písomným súhlasom vlastníka možno v jeho neprospech prekročiť prípustný rozdiel výmery nových pozemkov bez nároku na vyrovnanie v peniazoch.

5. Nové pozemky vlastníka sú primerané, ak rozdiel výmery pôvodných pozemkov a nových pozemkov vlastníka nepresahuje 5 % výmery pôvodných pozemkov po odpočítaní podielu pozemkov alebo ich časti potrebných na spoločné zariadenia a opatrenia. S písomným súhlasom vlastníka možno v jeho neprospech prekročiť prípustný rozdiel výmery nových pozemkov bez nároku na vyrovnanie v peniazoch. Pri celkovej výmere do 200 m² sa toto kritérium nemusí dodržať s písomným súhlasom vlastníka.
6. Ak s tým vlastník súhlasí, vyrovnanie za pozemky alebo spoluvlastnícke podiely k pozemkom, v celkovej výmere vlastníka v obvode projektu pozemkových úprav do 400 m² vrátane trvalých porastov na nich, sa poskytne v peniazoch. Vyrovnanie v peniazoch sa vykoná medzi žiadateľom o jednoduché pozemkové úpravy a vlastníkom pozemkov v lehote určenej v rozhodnutí o schválení vykonania projektu pozemkových úprav.
7. Na vyrovnanie v peniazoch je potrebný súhlas vlastníka v písomnej forme. Po doručení tohto súhlasu okresnému úradu nemožno súhlas odvolať.
8. Na účel pozemkových úprav rozhodnutím okresného úradu možno zriadiť alebo zrušiť podielové spoluvlastníctvo k pozemku.
9. Pozemky alebo spoluvlastnícke podiely k pozemkom, ktoré tvoria poľnohospodársku pôdu alebo ostatnú pôdu vo výmere do 400 m², ktoré nemožno sceliť s ostatnými pozemkami vlastníka a za ktoré nebol uplatnený nárok na vyrovnanie v peniazoch, zlúčia sa do celku s ostatnými pozemkami alebo spoluvlastníckymi podielmi vlastníkov a určí sa ich spoluvlastnícky podiel. Pozemok môže mať menšiu výmeru ako 400 m², ak ide o pozemky určené na spoločné zariadenia a opatrenia alebo sa z celkovej výmery vlastníka vytvárajú samostatné susedné pozemky oddelené hranicou druhu pozemku alebo nie je možné vytvoriť väčší pozemok z dôvodu členitosti terénu.
10. Ak ide o dôvody pozemkových úprav uvedené v § 2 ods. 1 písm. b), h), j) a k) rozhodnú o vlastníctve pozemkov tvoriacich spoločné zariadenie a opatrenie vlastníci, ktorí na tieto prispeli podľa veľkosti podielu.
11. Zásady umiestnenia nových pozemkov sú platné, ak s nimi súhlasia účastníci, ktorí vlastnia najmenej dve tretiny výmery pozemkov, na ktorých sú povolené pozemkové úpravy. Návrh zásad sa zverejní verejnou vyhláškou a doručí sa známym vlastníkom do vlastných rúk. Za súhlas s návrhom zásad sa považuje aj to, ak vlastník nepodá námietku alebo námietka je neopodstatnená. Okresný úrad oznámi platnosť zásad a platné znenie zásad verejnou vyhláškou na obvyklom mieste v obci; platné zásady doručí združeniu účastníkov.
12. Potrebu pozemkov na spoločné zariadenia a opatrenia znášajú všetci účastníci okrem vlastníkov, ktorí súhlasili s vyrovnaním v peniazoch, a to podľa pomeru ich nárokov na vyrovnanie k výmere všetkých pozemkov v obvode pozemkových úprav (§12 ods.8 zákona).
13. Ten kto sa stane vlastníkom pozemku v priebehu konania JPU, nemôže namietat výsledky doterajšieho konania (§6 ods.4 zákona).
14. Dňom právoplatnosti rozhodnutia o schválení vykonania projektu JPU alebo neskorším dňom uvedeným v rozhodnutí zanikajú nájomné vzťahy k pôvodným nehnuteľnostiam v obvode JPU (§14 ods. 8 zákona).
15. Ostatné ustanovenia zákona sa použijú primerane.

Špecifické zásady:

16. Obvod JPÚ Kunov nie je rozdelený do viacerých blokov. Komasaovať (sceľovať) sa môže vlastníctvo v rámci celého obvodu JPU Kunov.
17. Jednému vlastníkovi, pokiaľ to bude možné, bude vyčlenený jeden nový pozemok. Viac nových pozemkov môže byť vyčlenených vlastníkovi s jeho súhlasom alebo na jeho žiadosť, pokiaľ má dostatočnú výmeru a bude dodržaná minimálna výmera pozemku 400 m² alebo pôjde o rôzne druhy pozemkov. Vlastník, ktorý nespĺňa podmienku minimálnej výmery (400 m²), bude spravidla umiestnený ako spoluvlastník.
18. Jednotlivé nové pozemky vlastníkov budú umiestňované podľa priloženej grafickej prílohy tak, aby boli prístupné z navrhovanej poľnej cesty. Nové pozemky s druhom pozemku záhrada budú prístupné z existujúcich záhrad z intravilánu.
19. Každý vlastník pokryje potrebu výmery na spoločné zariadenia a opatrenia (SZO), t.j. časť existujúceho SZO (líniový interakčný prvok) a novonavrhované SZO (prístupová poľná cesta), a prispeje 6 % zo svojej výmery pozemkov.
20. Vlastníci schválením ZUNP rozhodnú o tom, že vlastníctvo existujúceho SZO nadobudne Slovenská republika v správe Okresného úradu Trnava za náhradu (pozemky mimo obvod projektu, na ktorých sa nachádza líniový interakčný prvok, vlastní tiež Slovenská republika v správe Okresného úradu Trnava). Za náhradu sa považuje vecné plnenie vo forme správy a údržby spoločných zariadení a opatrení. Vlastníctvo nového SZO nadobudne do vlastníctva najväčší prispievateľ na SZO.
21. Návrh nového usporiadania pozemkov bude s každým vlastníkom prerokovaný osobitne a z prerokovania sa vyhotoví zápis. Ak sa vlastník opakovane bez ospravedlnenia rokovania nezúčastní, považuje sa návrh nového usporiadania pozemkov za prerokovaný.

O vyhodnotení súhlasov s návrhom ZUNP vypracuje Okresný úrad Senica, pozemkový a lesný odbor protokol, v ktorom sa uvedú súhlasy aj nesúhlasy, ich vzájomný pomer a ich váha podľa výmery pozemkov.

Ing. Ratislav Holič
zodpovedný projektant

Ing. Andrej Holič
projektant

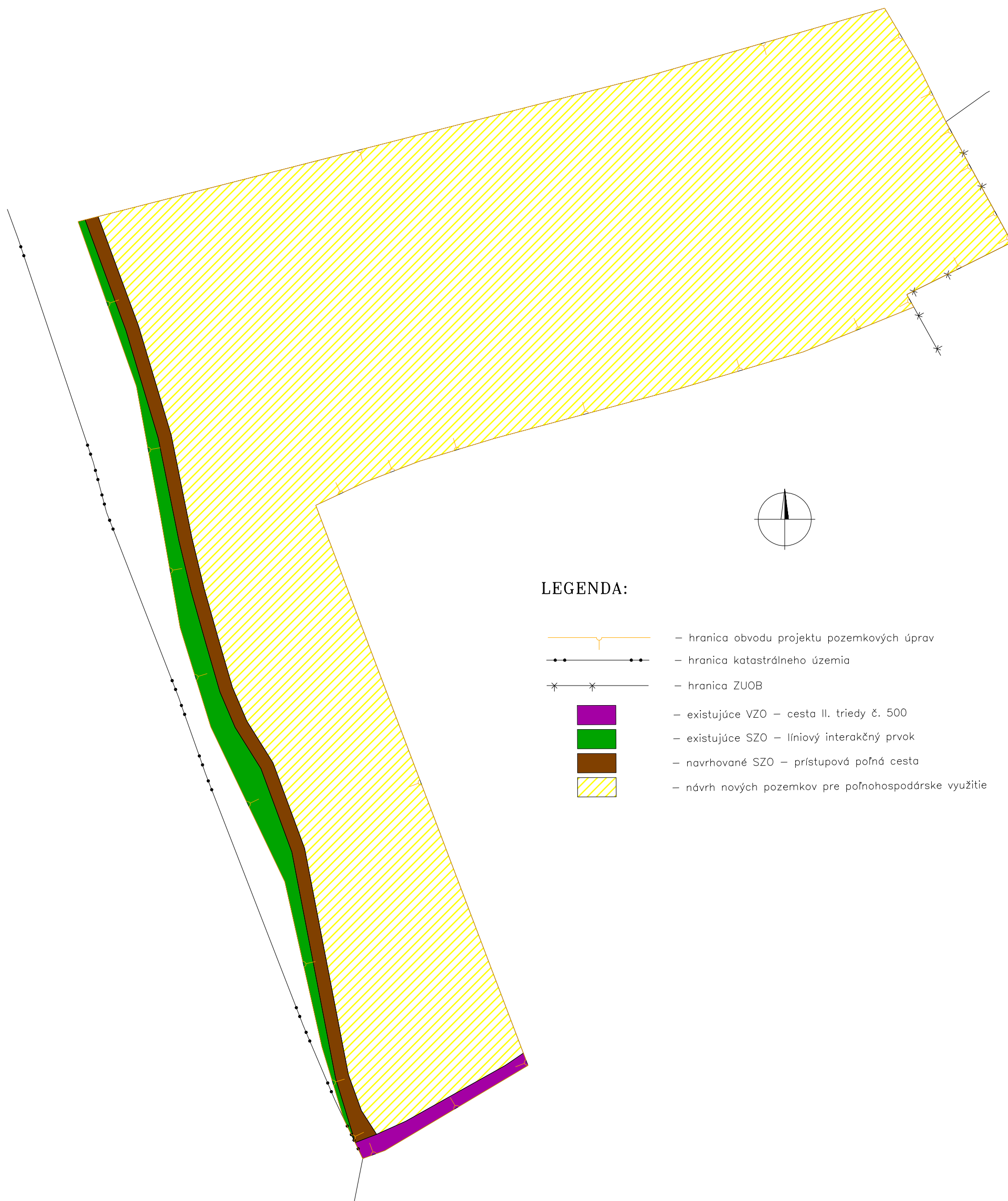
Ing. Pavol Hrnčiar
Okresný úrad Senica,
pozemkový a lesný odbor,
vedúci odboru

Bc. Dana Rybníkárová
Okresný úrad Senica,
pozemkový a lesný odbor,
vedúca projektu








JPÚ Kunov

Zásady umiestnenia nových pozemkov – grafická časť

Mierka 1:1000



LEGENDA:

-  – hranica obvodu projektu pozemkových úprav
-  – hranica katastrálneho územia
-  – hranica ZUOB
-  – existujúce VZO – cesta II. triedy č. 500
-  – existujúce SZO – líniový interakčný prvok
-  – navrhované SZO – prístupová poľná cesta
-  – návrh nových pozemkov pre poľnohospodárske využitie